

# 令和5年(2023年) 根室振興局管内農業農村整備事業の概要



北海道根室振興局



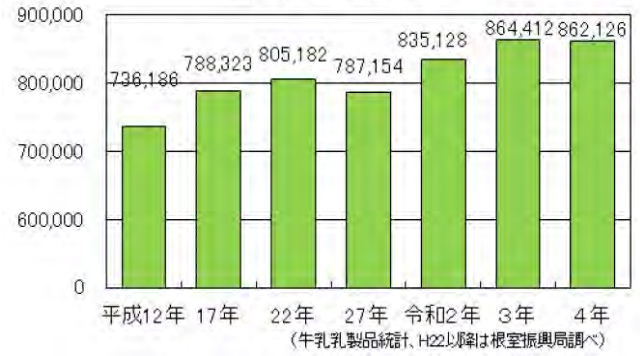
## 管内の農業産出額

農業産出額（令和2年）（単位：百万円）

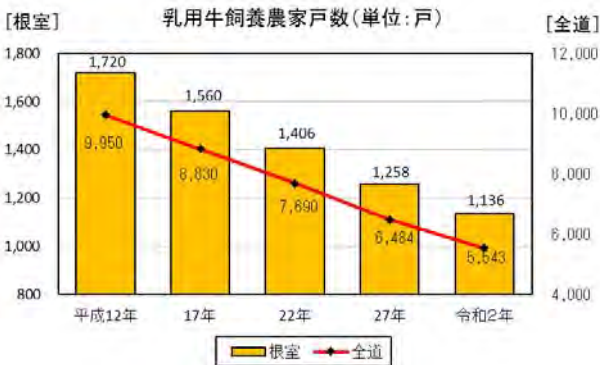


## 管内の生乳生産量

生乳生産量（根室管内）



## 管内の飼養状況



## 管内の生乳加工施設

市町	施設名	主な取扱内容
根室市	チーズ工房 chikap(チカブ)	チーズ・ソフトクリーム
	明郷☆伊藤牧場 レストランATTOKO	飲用乳
別海町	明治西春別工場	粉乳・バター・クリーム・濃縮乳
	森永乳業別海工場	チーズ・脱脂粉乳
	雪印メグミルク別海工場	バター・粉乳・脱脂濃縮乳
	べっかい乳業興社	飲用乳・バター・チーズ・アイスクリーム・ヨーグルト
	河崎牧場チーズ工房	チーズ
	なかやまミルク工房	チーズ
中標津町	雪印メグミルクなかしべつ工場	チーズ
	中標津町畜産食品加工研修センター	チーズ
	IA中標津乳製品工場	飲用乳・飲むヨーグルト・クリーム
	ラ・レトリなかしべつ	チーズ・アイスクリーム・発酵乳
	乾牧場	山羊乳(乾乳期(12月～3月頃)は販売休止)・山羊チーズ
	養老牛放牧牛乳(山本牧場)	飲用乳・ソフトクリーム
	竹下牧場	チーズ
標津町	みるふちゃん工房	チーズ(牛乳豆腐)
	アルゼンチン牧場 みるく工房	濃縮乳(ミルクキャラメルクリーム)

国営事業 実施地区概要

国営環境保全型かんがい排水事業

番号	地区名	市町村名	受益面積 (ha)	受益戸数 (戸)	総事業費 (千円)	主 要 工 事	工 期
I	別海北部	別海町	29,411	454	56,900,000	用水路 513条 467.8km、排水路 13条 21.7km	H 24年度～R 12年度
II	根室	根室市	5,896	80	15,410,000	用水路 86条 105.3km、排水路 6条 2.6km	H 25年度～R 7年度
計	2地区				72,310,000		

道営事業 実施地区概要

水利施設等保全高度化事業(畑地帯総合整備事業(畑地帯総合整備中山間地域型(担い手支援対策)))

番号	地区名	市町村名	受益面積 (ha)	受益戸数 (戸)	総事業費 (千円)	主 要 工 事	事 業 経 緯				
							採 択	完了予定	R 4年度迄	R 5年度	R 6年度以降
1	西竹	中標津町	6,437	102	3,203,000	営農用水施設一式 (取水・浄水・配水施設、導水管路1,284m、 管路29,167m)	H30年度	R 8年度	2,437,684	46,067	719,249
計	1地区				3,203,000				2,437,684	46,067	719,249

草地畜産基盤整備事業(草地整備型(道営草地整備事業))

番号	地区名	市町村名	受益面積 (ha)	受益戸数 (戸)	総事業費 (千円)	主 要 工 事	事 業 経 緯				
							採 択	完了予定	R 4年度迄	R 5年度	R 6年度以降
2	別海上風連	別海町	1,168	65	969,900	草地整備 1,167.3ha、草地造成 0.4ha	H30年度	R 5年度	959,900	10,000	
3	川北	標津町	443	31	371,700	草地整備 437.4ha、草地造成 5.2ha	R元年度	R 5年度	346,700	25,000	
4	中西別第2	別海町	658	41	725,000	草地整備 658.1ha、草地造成 0.2ha	R 3年度	R 7年度	317,000	49,000	359,000
5	美原	別海町	398	26	477,000	草地整備 394.2ha 草地造成 4.2ha、道路整備 100m	R 4年度	R 8年度	42,100	143,000	291,900
6	中標津中部第2	中標津町	599	36	613,000	草地整備 595.7ha、草地造成 3.3ha	R 4年度	R 8年度	72,000	121,000	420,000
7	知床標津第2	標津町 羅臼町	1,125	53	1,033,000	草地整備 1,119.1ha、草地造成 6.3ha	R 4年度	R 8年度	144,700	128,000	760,300
8	西根室第2	根室市	719	34	850,000	草地整備 718.3ha 草地造成 0.8ha、隔障物 6,062m	R 5年度	R 9年度		31,000	819,000
9	中新	別海町	280	20	310,000	草地整備 278.8ha、草地造成 0.7ha	R 5年度	R 9年度		16,000	294,000
10	上春別第2	別海町	568	38	480,000	草地整備 567.5ha、草地造成 0.3ha	R 5年度	R 9年度		36,000	444,000
計	9地区				5,829,600				1,882,400	559,000	3,388,200

農村整備事業(農道・集落道整備(高度化型))

番号	地区名	市町村名	受益面積 (ha)	受益戸数 (戸)	総事業費 (千円)	主 要 工 事	事 業 経 緯				
							採 択	完了予定	R 4年度迄	R 5年度	R 6年度以降
11	北栄	別海町	315	7	478,600	改良・舗装 2,572m	H30年度	R 5年度	322,980	155,620	
12	上風連北	別海町	210	3	630,400	改良・舗装 2,196m	R元年度	R 6年度	383,740	80,000	166,660
13	大成零号	別海町	512	6	891,900	改良・舗装 3,659m、橋梁 21m	R 2年度	R 9年度	87,480	128,680	675,740
14	奥行西	別海町	501	7	834,800	改良・舗装 3,672m	R 3年度	R 10年度	49,400	186,100	599,300
15	平和	別海町	286	2	837,800	改良・舗装 1,578m、橋梁 26m	R 4年度	R 11年度	29,500	40,000	768,300
16	東柏野	別海町	186	3	550,000	改良・舗装 2,220m	R 5年度	R 11年度		40,000	510,000
計	6地区				4,223,500				873,100	630,400	2,720,000

**農地整備事業(通作条件整備(一般農道整備(保全対策型)))**

番号	地区名	市町村名	受益面積 (ha)	受益戸数 (戸)	総事業費 (千円)	主 要 工 事	事 業 経 緯				
							採 択	完了予定	R 4 年度迄	R 5 年度	R 6 年度以降
17	平成	別海町	192	5	550,000	農道修繕工 3,784m	R 5 年度	R 10 年度		40,000	510,000
1	地区				550,000					40,000	510,000

**農地整備事業(通作条件整備(基幹農道整備(保全対策型)))**

番号	地区名	市町村名	受益面積 (ha)	受益戸数 (戸)	総事業費 (千円)	主 要 工 事	事 業 経 緯				
							採 択	完了予定	R 4 年度迄	R 5 年度	R 6 年度以降
18	開陽28線南		261	8	630,000	農道修繕工 3,665m、安全対策工 92基	R 5 年度	R 10 年度		40,000	590,000
1	地区				630,000					40,000	590,000

**海岸保全施設整備事業**

番号	地区名	市町村名	防護面積 (ha)	受益戸数 (戸)	総事業費 (千円)	主 要 工 事	事 業 経 緯				
							採 択	完了予定	R 4 年度迄	R 5 年度	R 6 年度以降
19	茶志骨第2標	津町	33	59	1,868,000	護岸工 1,539m	H26年度	R 7 年度	1,330,140	332,000	205,860
計	1 地区				1,868,000				1,330,140	332,000	205,860

団体営事業 実施地区概要

農業集落排水事業

図示省略

事業 メニュー	地区名	市町村名	図示省略			主 要 工 事	事業 経 緯				
			受益面積 (ha)	受益戸数 (戸)	総事業費 (千円)		着手	完了予定	R4年度迄	R5年度	R6年度以降
機能強化	中 春 別	別 海 町	36	650	187,460	処理施設1式、管路施設1式	R2年度	R5年度	163,460	24,000	
機能強化	計 根 別	中 標 津 町	65	770	416,000	処理施設1式、機械・電気設備1式	R4年度	R7年度	14,300	58,700	343,000
計	2 地区				603,460				177,760	82,700	343,000

農地耕作条件改善事業

図示省略

区 分	地区名	市町村名	図示省略			主 要 工 事	事業 経 緯				
			受益面積 (ha)	受益戸数 (戸)	総事業費 (千円)		着手	完了予定	R4年度迄	R5年度	R6年度以降
—	中 標 津 第 4	中 標 津 町	600	76	429,000	農用地の保全600.0ha	R5年度	R6年度		214,500	214,500
計	1 地区				429,000					214,500	214,500

農業水路等長寿命化・防災減災事業

図示省略

区 分	地区名	市町村名	図示省略			主 要 工 事	事業 経 緯				
			受益面積 (ha)	受益戸数 (戸)	総事業費 (千円)		着手	完了予定	R4年度迄	R5年度	R6年度以降
—	別 海 第 3	別 海 町	60,949	540	88,020	営農用水計装設備1式	R5年度	R7年度		30,380	57,640
計	1 地区				88,020					30,380	57,640

公社営事業 実施地区概要

草地畜産基盤整備事業(畜産担い手総合整備型(再編整備事業))

番 号	地区名	市町村名	図示省略			主 要 工 事	事業 経 緯				
			受益面積 (ha)	受益戸数 (戸)	総事業費 (千円)		探 択	完了予定	R4年度迄	R5年度	R6年度以降
A	あさひ東根室	根 室 市	389	23	288,000	草地整備 388.5ha	R2年度	R5年度	238,000	50,000	
B	あさひ西別海	別 海 町	505	26	319,600	草地整備 505.2ha	R2年度	R5年度	255,600	64,000	
C	計 根 別 南	別 海 町	491	34	1,224,000	草地整備 490.0ha、草地造成 1.0ha、 家畜保護施設 1棟	R4年度	R7年度	133,752	22,000	1,068,248
D	豊 原	別 海 町	460	28	318,000	草地整備 460.0ha	R4年度	R7年度	122,800	20,000	175,200
E	計 根 別 北	中 標 津 町	641	39	1,032,000	草地整備 640.0ha、草地造成 0.8ha、 家畜保護施設 1棟	R4年度	R7年度	231,138	504,000	296,862
F	あさひ西春別	別 海 町	515	39	328,000	草地整備 515.0ha	R5年度	R8年度		68,000	260,000
G	中 春 別	別 海 町	201	15	136,000	草地整備 201.0ha	R5年度	R8年度		36,000	100,000
H	知床茶志骨	標 津 町	503	28	336,000	草地整備 503.0ha	R5年度	R8年度		90,000	246,000
計	8 地区				3,981,600				981,290	854,000	2,146,310

令和5年度 道営農業農村整備事業 調査計画地区

別海第1地区のみ図示省略(別海町全域のため)

番号	事業名	地区名	市町村名	受益面積 (ha)	受益戸数	調査内容	総事業費 (千円)
イ	農村整備事業(農道・集落道整備(高度化型))	齒舞	根室市	314	3	改良・舗装 5,039m	
ロ	農村整備事業(農道・集落道整備(高度化型))	共春南	別海町	194	4	改良・舗装 2,028m	
ハ	草地畜産基盤整備事業(草地整備型(道営草地整備事業))	根室東部	根室市	277	20	草地整備 277.1ha	
ニ	草地畜産基盤整備事業(草地整備型(道営草地整備事業))	別海東第2	別海町	480	22	草地整備 479.8ha	
ホ	草地畜産基盤整備事業(草地整備型(道営草地整備事業))	別海西第2	別海町	320	20	草地整備 320.1ha	
ヘ	農村集落基盤再編・整備事業(中山間地域総合整備施設(集落型事業(生活環境型事業)))	別海第1	別海町	21,387	706	情報基盤整備 一式、農業集落道 170m	
計	6	地	区				

令和5年度 公社営事業 調査計画地区

番号	事業名	地区名	市町村名	受益面積 (ha)	受益戸数	調査内容	総事業費 (千円)
①	草地畜産基盤整備事業(畜産担い手総合整備型(再編整備事業))	新上風連	別海町	676	42	草地整備 676.0ha	
②	草地畜産基盤整備事業(畜産担い手総合整備型(再編整備事業))	知床川北	標津町	460	29	草地整備 455.0ha、草地造成 4.5ha、家畜保護施設 1棟、飼料調製貯蔵施設 6基	
計	2	地	区				

道営事業完了地区

事業名	地区名	市町村名	受益面積 (ha)	受益戸数 (戸)	総事業費 (千円)	施行年度		主要工事
						開始	完了	
農村総合整備事業	南 根	根 室 市 町	4,285		3,514,000	H8	H14	農業集落道(2条)987m、集落緑化施設28,480㎡、用地整備13,491㎡、コミュニティ施設(3ヶ所)1,190㎡、景観保全施設1式、情報基盤施設1式
農村振興総合整備事業 (総合型)	根 室 中 部	別 海 町 中 標 津 町	-	-	457,000	H12	H16	遊水施設1式、せせらぎ水路1式、遊歩道1式、親水護岸工1式、その他
道営客土事業	開	陽 中 標 津 町	206		379,000	S43	S47	客土205.7ha
畑地帯総合整備事業 農地整備事業 (畑地帯担い手支援型)	豊	岡 中 標 津 町	1,256	39	2,121,450	S44	S59	道路32,660m、客土350.2ha、農造76.2ha、区画整理127.3ha、営農用水69,887m(計根別地区共用42,306m、専用27,581m)
	川	北 標 津 町	2,931	81	89,000	S45	S46	営農用水28,707m、施設5箇所
	計	根 別 中 標 津 町	5,740	163	336,962	S46	S48	営農用水81,102.06m、施設5箇所
	俵	橋 中 標 津 町	951	39	1,839,900	S46	S59	道路26,841m、客土366.8ha、農造55.3ha、区画整理101.8ha、営農用水66,066m(計根別地区共用48,268m、専用17,798m)
	標 津 北 部	標 津 町	2,106	133	3,769,000	S47	H1	道路36,175m、農造629.8ha、区画整理364ha、暗渠47.8ha、営農用水70,274m
	標 津 北 部 二 期	標 津 町	2,178	133	2,783,760	S48	S63	道路33,781m、農造482.5ha、区画整理323ha、営農用水9,752m、施設2箇所
	茶 志 骨	標 津 町	2,554	62	4,477,920	S49	H2	道路40,538m、農地造成513.4ha、区画238.2ha、暗渠70.0ha、営農用水45,357m、施設3ヶ所
	南 俵 橋	中 標 津 町	1,052	23	1,685,900	S54	H1	道路(6条)14,997m、区画301.7ha、客土332.3ha、営農用水17,024m、施設4箇所
	武 佐	中 標 津 町	1,866	55	2,676,000	S59	H7	道路19,849m、区画64.7ha、農地造成178.8ha、客土373.0ha、農地保全56.6ha、362m
	西 泉 別 海 町	9,048	224	3,062,130	H4	H12	施設3ヶ所、管路工142,969m	
	計 根 別 中 標 津 町	7,032	157	300,860	H11	H14	施設2ヶ所、管路工4,726m	
	北 武 佐 中 標 津 町	427	7	400,500	H11	H14	農道(3条)3,329m、明渠排水(1条)840m	
	茶 志 骨 標 津 町	2,696	60	333,200	H12	H14	管路工16,025m	
	標 津 北 部	標 津 町	6,087	87	651,900	H15	H19	営農用水 送水管路3,153m、配水管路26,359m、取水施設、浄水施設
	開	陽 中 標 津 町	439	26	1,590,200	H17	H24	営農用水一式、区画108.6ha、暗渠53.4ha、土層改良261.3ha、農地造成15.8ha、施設2ヶ所、管路L=32,768m
な か し べ つ	中 標 津 町	132	13	80,877	H24	H28	区画整理112.2ha、暗渠排水19.7ha	
水利施設等保全高度化事業 (特別型(畑地帯担い手支援型))	ヶ ネ 力	中 標 津 町	8,046	119	4,182,434	H20	H30	営農用水施設 一式 (取水・浄水・配水施設、管路74,377m)
明渠排水事業	上 標 津 中 標 津 町	216	16	202,000	S62	H3	排水路2,476m	
	広 野 別 海 町	291	27	612,000	S63	H6	排水路5,572m	
草地畜産基盤整備事業 (草地整備事業) 【担い手中核型】 (草地整備型) 【道営草地整備事業】	第 2 俣 落	中 標 津 町	354	43	1,634,475	S51	S56	草地整備252.5ha、草地造成101.5ha、道路29,052m、雑用水1,573m、隔障物30,968m
	標 津	標 津 町	1,293	170	558,482	S57	S60	草地整備350.9ha、草地造成130.3ha、道路1,410m、雑用水7,705m、隔障物14,104m
	泉 川	別 海 町	1,219	97	1,282,166	S60	H2	草地整備1,135.2ha、草地造成83.8ha、道路1,793m、雑用水879m、暗渠4.1ha、隔障物3,438m、特認施設38力所
	西 別 別 海 町	1,101	123	861,054	S61	H2	草地整備1,064.5ha、草地造成36.3ha、雑用水231m、道路1,673m、暗渠52.1ha、隔障物8,150m、特認施設20力所	
	美 豊	別 海 町	10,575	264	6,149,566	S56	H4	草地整備6,396.8ha、草地造成291.7ha、雑用水177m、道路16,330m、暗さよ101.1ha、隔障物29,401m、特認施設94力所
	西 春	別 別 海 町	1,624	113	1,896,699	S61	H4	草地整備1,514.5ha、草地造成109.2ha、雑用水8,445m、道路3,934m、暗渠58.6ha、隔障物33,244m、特認施設79力所
	根 室 西 部	根 室 市 町	2,041	86	1,430,644	S62	H5	草地整備1,916.2ha、草地造成125.1ha、道路1,173m、暗渠28.4ha、隔障物4,296m、特認施設31力所
	別 海	別 海 町	4,211	120	2,400,000	S63	H6	草地整備2,794.4ha、草地造成52.8ha、道路741m、隔障物38,549m、特認施設57力所
	根 室 東 部	根 室 市	1,242	88	1,280,271	H元	H6	草地整備1,241.6ha、草地造成27.8ha、雑用水1箇所、30,793m、道路1,650m、隔障物10,020m、特認施設26力所
	菊 富	別 海 町	3,217	89	3,388,400	H2	H9	草地整備3,169.2ha、草地造成47.4ha、道路9080m、隔障物2,785m、特認施設50力所
	根 室 北 部	中 標 津 町、別 海 町	2,334	173	1,862,602	H5	H9	草地整備2,303.7ha、草地造成30.2ha、道路2,428m、用排水施設845m、特認施設30力所
	羅 臼	羅 臼 町	583	16	607,342	H6	H12	草地整備565.5ha、草地造成17.0ha、隔障物1,424m、特認施設23箇所
	上 春	別 別 海 町	1,158	107	978,100	H9	H12	草地整備1,151.3ha、草地造成6.6ha、特認施設6箇所 道路1,159m
	根 室	根 室 市	1,022	90	507,200	H13	H17	草地整備1,015.7ha、草地造成6.3ha



道営事業完了地区

事業名	地区名	市町村名	受益面積 (ha)	受益戸数 (戸)	総事業費 (千円)	施行年度		主要工事
						開始	完了	
草地畜産基盤整備事業 (草地整備事業) 【担い手中核型】 (草地整備型) 【道営草地整備事業】	標津北部	標津町	1,140	70	522,400	H14	H18	草地整備1,133.7ha、草地造成6.0ha
	茶志骨	標津町	645	38	309,000	H15	H19	草地整備640.5ha、草地造成4.5ha
	川北	標津町	888	43	465,000	H16	H20	草地整備880.0ha、草地造成8.3ha、道路663m
	根室西	根室市	832	52	572,700	H18	H23	草地整備826.0ha、草地造成5.9ha、道路1,781m
	計根別北	中標津町	1,121	85	564,610	H18	H23	草地整備1,107.6ha、草地造成12.9ha、道路232m
	計根別南	別海町	692	53	335,700	H19	H23	草地整備690.1ha、草地造成1.7ha、道路136m
	根室東	根室市	523	33	340,900	H19	H24	草地整備521.3ha、草地造成1.3ha、道路379m
	上春別南	別海町	797	50	407,500	H19	H24	草地整備792.3ha、草地造成5.1ha、道路整備133m
	上春別北	別海町	572	29	301,600	H20	H24	草地整備572.0ha、草地造成0.4ha、道路整備188m
	光進別	別海町	437	37	242,845	H20	H24	草地整備429.8ha、草地造成7.6ha
	別海東	別海町	948	46	529,720	H20	H25	草地整備929.0ha、草地造成9.0ha、道路212m
	上風連	別海町	924	56	513,940	H20	H25	草地整備917.8ha、草地造成6.5ha、道路108m、 障害物835m
	中西別	別海町	760	55	447,000	H22	H27	草地整備758.8ha、草地造成1.1ha
	中標津中	標津町	475	24	274,300	H23	H28	草地整備473.9ha、草地造成1.0ha
	美豊別	別海町	1,298	68	775,100	H24	H29	草地整備1,297.8ha、道路114m
	中新第2	別海町	1,160	46	724,500	H24	H30	草地整備1,160.1ha、草地造成0.2ha
	あさひ別	別海町	639	30	455,200	H26	R1	草地整備635.8ha、草地造成2.8ha
	計根別南	別海町	523	35	318,000	H27	R3	草地整備513.1ha、草地造成1.7ha
	上西春別	別海町	1,251	91	899,600	H29	R4	草地整備1,250.6ha、草地造成0.4ha、道路整備631m
	根室西	根室市	732	37	676,700	H30	R4	草地整備731.1ha、障害物2,391m、草地造成0.5ha、道路整備194m、 雑用水施設整備1箇所
茶志骨	標津町	441	27	371,000	H30	R4	草地整備438.9ha、草地造成2.5ha、道路整備190m	
草地畜産基盤整備事業 (畜産担い手育成総合整備事業) 【担い手支援型】 (畜産担い手総合整備型) 【飼料基盤集積整備事業】	別海南	別海町	2,546	91	3,142,430	H7	H14	草地整備2,520.1ha、道路4,723m、草地造成25.6ha、 雑用水施設501m、障害物整備2,254m、飼料貯蔵施設1箇所、 家畜排泄物土地還元施設23箇所、特認施設16箇所
	中標津東	中標津町	1,526	91	1,874,470	H8	H14	草地整備1,492.0ha、道路227m、草地造成33.5ha、 特認施設4力所、飼料貯蔵施設15力所、家畜排泄物還元施設16力所
	中標津西	中標津町	1,922	74	2,318,000	H7	H15	草地整備1,912.0ha、道路1,065m、雑用水施設587m、 草地造成10.4ha、特認施設10力所、飼料貯蔵施設15力所、 家畜排泄物還元施設34力所、障害物3,111m
	中西別	別海町	1,139	103	1,279,708	H11	H16	草地整備1,134.5ha、家畜排泄物土地還元施設17力所、 草地造成4.4ha、特認施設7力所
	北	別海町	832	52	462,200	H12	H16	草地整備832.0ha、草地造成0.4ha、特認施設6力所
	西春別	別海町	1,075	72	800,100	H12	H16	草地整備1,061.5ha、道路3,029m、草地造成13.2ha、 特認施設3力所
	昭和美	別海町	888	53	414,200	H13	H17	草地整備883.5ha、草地造成4.5ha
	新開	別海町	977	82	534,000	H14	H19	草地整備980.5ha
	陽中	別海町	789	67	434,600	H15	H19	草地整備784.9ha、草地造成0.6ha
	西根	中標津町	484	41	298,000	H16	H20	草地整備480.2ha、草地造成3.8ha
草地開発事業	知床	根室市	900	42	629,300	H24	H29	草地整備897.8ha、草地造成2.4ha、道路604m
	西春	別海町	1,009	50	647,400	H24	H29	草地整備999.7ha、草地造成9.0ha、道路651m
	豊里	根室市	205	352	358,947	S53	S59	草地造成204.5ha、道路4,226m、雑用水6,190m
草地畜産基盤整備事業 (道営草地整備事業) 【公共牧場中核型】 (草地整備型) 【公共牧場整備事業】	中標津	中標津町	332	60	893,000	H10	H16	草地整備331.9ha、道路5,942m、用排水施設9,854m、 牧場基地等基盤1.5ha、障害物17,246m、防護柵2,215m、 特認施設3力所、牧場用機械施設3台
	崎無	別海町	262	156	356,000	H17	H21	草地整備261.4ha、雑用水施設390m、排水路2,007m、 牧場基地等基盤0.35ha、障害物22,603m
	西春別	別海町	626	46	336,067	H19	H24	草地整備620.7ha、道路562m、草地造成5.6ha
	根室東第1	根室市	523	30	383,400	H24	H30	草地整備522.7ha、草地造成0.4ha、道路167m、 雑用水364m
	開陽台	中標津町	441	1	471,500	H27	R3	草地整備303.4ha、障害物3,836m、管理用道路390m、 雑用水883m、衛生管理施設1棟、放牧用機械5台、放牧馴致
	計根別北	中標津町	1,423	56	637,400	H27	R3	草地整備1,004.2ha、草地造成2.8ha、 管理用道路36m
中山間地域総合整備 (広域連携型)	トド山	標津町	430	1	425,300	H27	R4	草地整備228.0ha、障害物16,404m、雑用水施設整備 5,234m、家畜保護施設整備1棟、放牧馴致施設整備1ヶ 所、牧場用機械施設整備3台
	南知床	標津町 白根町	4,285	72	1,820,000	H10	H17	農道(集乳農道70条)8,061m、暗きょ17.4ha、 農業集落道284m、農村公園11,860㎡、活性化施設347㎡、 交流施設基盤2ヶ所150,477㎡、生態系保全施設等(木道)372m
開拓地整備事業 (農道) 開拓地農道等補修事業 (道路)	泉の	別海町	3,851	128	53,917	S44	S45	L=6,256m(うち橋梁1箇所8.0m)
	牧の内	根室市	654	26	35,328	S44	S45	L=4,460m
	川北	標津町	544	15	41,417	S44	S46	L=5,355m(うち橋梁2箇所)
	西春別第3	別海町	931	26	55,318	S44	S46	L=4,000m
	西	中標津町	2,719	114	82,649	S44	S46	L=2,794m(うち橋梁3箇所)
	春別	別海町	228	6	13,480	S45	S45	L=1,968m
	陸志	別海町	631	22	31,160	S45	S46	L=2,425m
	別当	根室市	1,301	32	38,389	S46	S51	L=5,364m
	矢白別第2	別海町	629	32	305,506	S46	S52	L=16,345m
	西	中標津町	320	114	110,909	S47	S50	L=6,209m
	西春	別海町	6,767	324	307,307	S47	S52	L=13,497m
	陸志	別海町	882	22	106,291	S48	S51	L=3,700m
	上春	別海町	531	17	11,930	S49	S52	L=3,954m
	古多	標津町	570	17	76,859	S49	S52	L=3,351m
春	別海町	1,564	61	113,860	S49	S53	L=4,087m	
※受益面積、受益戸数、事業費は整備対象路線のみ表記	西春別第2	別海町	786	24	220,151	S50	S54	L=7,726m
	西竹第2	中標津町	456	17	368,906	S50	S55	L=4,200m(うち橋梁2箇所55.0m)
	平	別海町	340	8	186,897	S51	S55	L=5,298m

道営事業完了地区

事業名	地区名	市町村名	受益面積 (ha)	受益戸数 (戸)	総事業費 (千円)	施行年度		主要工事
						開始	完了	
開拓地整備事業 (農道) 開拓地農道等補修事業 (道路) ※受益面積、受益戸数、事業費は整備対象路線のみ表記	泉 川 別 海 町	1,350	37	592,618	S51	S58	L=13,151m(うち橋梁2箇所22.5m)	
	上 春 別 第 二 別 海 町	244	18	426,990	S52	S60	L=6,084m	
	西 春 別 第 三 別 海 町	493	15	693,391	S53	H1	L=7,035m	
	春 別 第 二 別 海 町	253	10	204,007	S54	S60	L=3,447m	
	川 北 標 津 町	162	19	221,159	S54	S60	L=4,300m(うち橋梁1箇所13.56m)	
	西 春 別 第 四 別 海 町	240	9	216,956	S54	S60	L=3,897m(うち橋梁1箇所20.8m)	
	植 別 羅 日 町	135	6	100,916	S55	S59	L=2,000m	
	養 老 牛 中 標 津 町	584	27	526,713	S55	H3	L=6,065m(うち橋梁3箇所51.0m)	
	西 別 別 海 町	535	17	836,515	S55	H4	L=8,215m(うち橋梁1箇所32.1m)	
	西 別 第 二 別 海 町	369	20	673,817	S56	H3	L=5,117m(うち橋梁3箇所39.96m)	
	西 竹 第 四 中 標 津 町	377	23	359,096	S56	H3	L=8,026m(うち橋梁1箇所21.5m)	
	西 春 別 第 五 別 海 町	172	10	108,648	S57	S62	L=2,451m	
	川 北 第 二 標 津 町	198	14	251,696	S57	H1	L=2,779m(うち橋梁1箇所13.5m)	
	泉 川 第 二 別 海 町	252	18	190,944	S58	H1	L=4,293m	
	上 西 別 別 海 町	915	44	851,296	S60	H7	L=8,253m(うち橋梁2箇所63.9m)	
	泉 川 第 三 別 海 町	338	17	162,973	S61	H2	L=3,250m	
	古 多 糠 標 津 町	113	6	73,627	S62	H1	L=1,673m	
	泉 川 第 四 別 海 町	509	32	505,950	S63	H7	L=7,114m(うち橋梁2箇所28.9m)	
	若 竹 中 標 津 町	258	13	346,556	H2	H8	L=4,826m	
	奥 行 日 別 海 町	109	4	318,542	H4	H8	L=3,587m	
東 計 根 別 標 津 町	222	13	349,217	H6	H11	L=1,978m		
開拓地整備事業 (飲雑用水施設) ※受益面積、受益戸数、事業費は整備対象施設のみ表記	西 竹 中 標 津 町	8,712	168	393,802	S47	S51	施設6箇所、配水管7,476m	
	西 春 別 別 海 町	11,501	313	116,827	S48	S50	施設1箇所、配水管24,409m	
	泉 川 別 別 海 町	5,098	185	112,380	S49	S51	施設1箇所、配水管17,653m	
	牧 の 内 根 室 市	769	23	62,140	S51	S52	管路L=10,792m	
	西 竹 第 三 中 標 津 町	1,830	31	701,980	S54	S60	取水施設1箇所、濾過・減菌施設2箇所、配水施設2箇所、配水管L=13,954m、導水管L=3,034m	
	古 多 糠 標 津 町	2,174	59	59,838	S59	S61	配水管=11,467m	
	北 標 津 標 津 町	1,457	43	124,968	H3	H5	配水管L=13,426m	
	荒 川 中 標 津 町	4,675	105	670,510	H5	H10	配水管L=35,951m	
	床 丹 別 別 海 町	2,915	95	1,047,354	H5	H11	配水管L=52,182m	
	床 丹 第 2 別 別 海 町	2,921	56	726,386	H6	H11	配水管L=31,930m	
海岸保全施設整備事業	東 別 海 別 別 海 町	48	10	2,589,863	S40	H11	護岸2,460m、離岸堤11基、突堤44基	
	茶 志 骨 標 津 町	15	35	2,916,694	S41	H13	護岸1,539m、離岸堤30基	
	床 丹 別 別 海 町	92	13	3,832,252	S51	H23	護岸1,776m、離岸堤26基、突堤18基	
	別 当 賀 根 室 市	82	2	1,287,192	S53	H10	消波堤3,487m	
	茶 志 骨 標 津 町	16	38	778,000	H15	H16	離岸堤(嵩上げ)7基	
	東 別 海 第 2 別 別 海 町	152		359,040	H24	H28	離岸堤3基	
東 別 海 別 別 海 町			3,000	H29	H29	護岸工老朽化診断調査 3,200m		
広域営農田地農道整備事業	根 室 東 部 別 中 標 津 町	12,100		767,420	S45	S49	L=25,864m(うち橋梁7箇所268.7m)	
	中 標 津 中 部 中 標 津 町	7,180		610,571	S46	S52	L=11,169m(うち橋梁1箇所62.0m[広栄橋])	
	別 海 西 部 第 2 別 別 海 町	8,472	223	857,450	S49	S57	L=10,608m	
	別 海 西 部 別 別 海 町	9,030	215	1,681,056	S47	S58	L=19,991m(うち橋梁4箇所96.0m[更生神橋他])	
	別 海 南 部 別 別 海 町	8,372	192	2,084,524	S57	H2	L=18,966m	
	別 海 南 部 2 期 別 別 海 町	8,372	192	916,790	S59	H2	L=9,880m	
	中 標 津 南 部 別 中 標 津 町	36,550	762	5,124,800	S63	H13	L=22,018m(うち橋梁1箇所78.0m[緑豊橋])	
別 海 東 部 別 中 標 津 町	8,508	168	2,895,500	H3	H9	L=16,526m		
農林漁業揮発油税財源身替農道整備事業	古 多 糠 標 津 町	1,269		137,980	S40	S42	L=8,040m(うち橋梁1箇所20.0m)	
	上 西 別 別 海 村	1,499	87	149,120	S40	S43	L=18,945m(うち橋梁1箇所11.0m[1号橋])	
	養 老 牛 中 標 津 町	1,283	69	130,769	S41	S43	L=12,252m(うち橋梁1箇所20.8m[荒川橋])	
	初 田 牛 根 室 市	902	61	80,500	S41	S43	L=8,268m(うち橋梁1箇所14.0m[1号橋])	
	上 風 連 別 別 海 村	339	44	91,215	S42	S44	L=8,255m(うち橋梁3箇所31.0m[1,2,3号橋])	
	上 風 連 第 2 別 別 海 村	464	44	52,360	S43	S44	L=6,188m	
	別 当 賀 根 室 市	600	25	42,900	S43	S44	L=4,854m	
	西 竹 中 標 津 町	745	43	45,380	S44	S45	L=6,185m	
	奥 行 日 別 別 海 町	1,382		120,940	S44	S46	L=12,335m	
	武 佐 中 標 津 町	539		73,800	S45	S47	L=5,722m(うち橋梁1箇所21.6m)	
	春 別 別 別 海 町	527		162,500	S46	S49	L=5,804m(うち橋梁1箇所31.6m)	
	菌 舞 根 室 市	586		120,640	S46	S49	L=5,091m(うち橋梁1箇所31.6m)	
	計 根 別 別 中 標 津 町	573		145,940	S47	S50	L=2,150m(うち橋梁1箇所61.0m[第1号橋])	
	豊 原 別 別 中 標 津 町	637	27	190,920	S48	S51	L=6,996m	
	俣 落 中 標 津 町	931	22	176,140	S49	S52	L=3,440m(うち橋梁1箇所22.3m[3号橋])	
	中 島 別 別 海 町	1,136	29	264,460	S50	S53	L=3,593m(うち橋梁1箇所32.0m)	
	西 武 佐 中 標 津 町	834	17	176,240	S50	S53	L=4,140m(うち橋梁1箇所33.8m)	
	北 光 中 標 津 町	1,007	22	143,440	S51	S53	L=1,367m(うち橋梁1箇所41.0m)	
	牧 の 内 根 室 市	600	24	161,560	S52	S54	L=4,465m	
	北 光 2 期 中 標 津 町	1,007	22	323,460	S53	S56	L=3,461m	
	中 島 2 期 別 別 海 町	1,136	24	172,360	S54	S56	L=1,567m(うち橋梁1箇所15.0m)	
	美 広 別 別 海 町	595	141	435,600	S53	S57	L=5,160m	
	東 和 田 根 室 市	497	15	263,960	S56	S60	L=2,762m	
	恩 根 内 別 別 海 町	900	27	647,790	S55	S62	L=6,671m	
	北 鳴 別 別 海 町	651	16	460,030	S57	S62	L=4,028m	
	常 盤 別 別 海 町	605	16	387,590	S57	S62	L=4,055m	

道営事業完了地区

事業名	地区名	市町村名	受益面積 (ha)	受益戸数 (戸)	総事業費 (千円)	施行年度		主要工事
						開始	完了	
農林漁業揮発油税財源身替農道整備事業	上西竹中標津町	361	19	289,340	S58	S63	L=2,764m	
	初田牛根室市	780	18	679,880	S58	H3	L=4,879m	
	協和別海町	1,575	35	409,520	S59	H1	L=3,134m	
	朝日別海町	511	17	444,480	S60	H3	L=3,364m	
	北黄金別海町	291	10	307,970	S61	H2	L=2,765m	
	春日別海町	446	17	189,300	S62	H3	L=1,664m	
	南協和中標津町	546	17	234,460	S62	H3	L=2,322m	
	中春別海町	500	24	676,210	S63	H6	L=5,138m	
	協和2期別海町	1,575	35	635,600	H1	H7	L=4,728m	
	本別標茶町	195	8	187,000	H2	H5	L=2,176m	
	川北南2線標津町	295	13	233,200	H2	H7	L=1,658m	
	春日2期別海町	446	17	323,700	H3	H6	L=1,668m	
	南共和2期中標津町	546	17	455,690	H3	H9	L=2,323m	
	南本別海町	282	8	460,640	H4	H9	L=3,171m(うち橋梁1箇所12.5m[南本別橋])	
	東厚床根室市	593	17	1,067,920	H4	H11	L=5,500m(うち橋梁1箇所27.8m[大竹橋])	
	大成第2期別海町	461	9	435,420	H8	H12	L=2,772m(うち橋梁1箇所75.7m[北4号橋])	
	西風連別海町	221	7	416,640	H9	H14	L=2,454m	
	東厚床2期根室市	593	17	291,940	H10	H15	L=1,229m(うち橋梁1箇所14.0m)	
	富士山別海町	264	10	323,160	H10	H15	L=2,330m	
	十三郷別海町	397	12	561,920	H10	H16	L=2,290m	
	柏野別海町	259	6	309,080	H11	H15	L=2,777m	
	東養老牛中標津町	205	7	592,000	H11	H16	L=1,407m(うち橋梁1箇所59.0m)	
	北矢別海町	409	9	682,700	H12	H17	L=4,632m	
	十三郷2期別海町	397	12	248,620	H15	H18	L=1,599m	
	東養老牛2期中標津町	197	7	149,700	H16	H19	L=814m	
	基幹農道整備事業(農道保全)	美原東別海町	510	9	825,155	H20	H25	L=6,634(うち橋梁1箇所17.9m[美原橋])
	一般農道整備事業(過疎基幹)	中島第2期別海町	394	8	218,960	H21	H24	L=5,098m
	一般農道整備事業(基幹舗装)	折進別海町	373	23	41,700	S46	S47	L=3,926m
	一般農道整備事業(広域関連)	西竹中標津町	745	43	142,190	S47	S51	L=6,166m
	一般農道整備事業(基幹舗装)	美原別海町	857	22	160,170	S49	S54	L=4,532m
一般農道整備事業(基幹舗装)	上春別別海町	1,504	37	109,900	S50	S55	L=2,310m	
一般農道整備事業(基幹舗装)	春別別海町	1,470	37	93,630	S51	S54	L=2,009m	
一般農道整備事業(山村基幹)	川北標津町	769	31	162,360	S51	S56	L=2,230m	
一般農道整備事業(基幹舗装)	第2豊原別海町	897	36	133,770	S52	S55	L=3,312m	
一般農道整備事業(基幹舗装)	東美原別海町	1,282	30	528,507	S55	S63	L=6,467m	
一般農道整備事業(基幹舗装)	第2豊原2期別海町	897	36	243,500	S56	S61	L=3,683m	
一般農道整備事業(基幹舗装)	第2西春別別海町	559	19	236,020	S58	S63	L=2,761m	
一般農道整備事業(基幹舗装)	第2計根別中標津町	615	17	202,380	S59	H1	L=2,282m	
一般農道整備事業(広域関連)	酪進別海町	533	21	351,800	S60	H2	L=2,797m(うち橋梁1箇所27.0m)	
一般農道整備事業(基幹舗装)	羅臼羅臼町	715	14	456,970	S60	H3	L=5,453m	
一般農道整備事業(山村基幹)	北川北標津町	203	7	257,430	S60	H4	L=2,214m	
一般農道整備事業(基幹舗装)	第2美原別海町	429	15	124,910	S61	H1	L=2,035m	
一般農道整備事業(基幹舗装)	第2侯落中標津町	692	20	120,910	S61	H2	L=1,465m	
一般農道整備事業(基幹舗装)	姉別2期浜根中室町市	822	16	91,920	S62	S63	L=2,000m	
一般農道整備事業(山村基幹)	春別別海町	275	6	223,810	S62	H4	L=1,948m	
一般農道整備事業(基幹舗装)	第2西春別2期別海町	559	19	123,540	S63	H2	L=1,568m	
一般農道整備事業(基幹舗装)	第2美原2期別海町	429	15	124,480	H1	H3	L=2,487m	
一般農道整備事業(基幹舗装)	第2計根別2期中標津町	615	17	206,000	H1	H5	L=2,875m	
一般農道整備事業(基幹舗装)	南2線標津町	211	7	234,740	H1	H7	L=2,218m	
一般農道整備事業(広域関連)	酪進2期別海町	533	21	330,570	H2	H6	L=1,644m	
一般農道整備事業(広域関連)	東拓進別海町	327	13	214,890	H2	H6	L=1,440m(うち橋梁1箇所18.0m[東拓進橋])	
一般農道整備事業(基幹舗装)	第2侯落2期中標津町	692	20	342,760	H2	H7	L=3,157m	
一般農道整備事業(基幹舗装)	羅臼2期羅臼町	710	15	184,900	H3	H5	L=1,790m	
一般農道整備事業(基幹舗装)	第2泉川別海町	163	11	220,680	H3	H6	L=2,933m	
一般農道整備事業(広域関連)	中広野別海町	1,597	20	597,070	H4	H9	L=3,197m(うち橋梁2箇所39.4m[広野橋、中広野橋])	
一般農道整備事業(基幹舗装)	第2陸志別羅臼町	284	6	194,400	H5	H7	L=2,511m	
一般農道整備事業(集落間)	豊中別海町	1,293	25	423,050	H5	H9	L=3,439m	
一般農道整備事業(広域関連)	中計根別中標津町	423	25	654,000	H5	H10	L=3,942m	
一般農道整備事業(基幹舗装)	第2床丹別海町	201	7	250,110	H6	H8	L=2,697m	
一般農道整備事業(広域関連)	東拓進2期別海町	319	10	280,800	H6	H10	L=1,647m	
一般農道整備事業(集乳農道)	福島別海町	872	22	1,215,590	H6	H12	L=7,045m(うち橋梁4箇所)	
一般農道整備事業(山村基幹)	香川別海町	373	9	880,500	H7	H11	L=4,894m	
一般農道整備事業(広域関連)	中広野2期別海町	1,597	20	557,030	H8	H13	L=3,070m(うち橋梁1箇所13.1m)	
一般農道整備事業(広域関連)	金山中標津町	212	11	331,580	H9	H14	L=2,200m	
一般農道整備事業(広域関連)	黄金別海町	240	9	279,980	H10	H15	L=1,623m	
一般農道整備事業(一般)	美広別海町	320	7	133,840	H11	H14	L=1,200m	
一般農道整備事業(一般)	美広2期別海町	320	7	93,880	H14	H15	L=1,220m	
一般農道整備事業(広域関連)	金山2期別海町	207	9	304,820	H15	H18	L=1,061m(うち橋梁1箇所27.9m) 駐車場整備(福山地区会館)A=467㎡	


道営事業完了地区

事業名	地区名	市町村名	受益面積 (ha)	受益戸数 (戸)	総事業費 (千円)	施行年度		主要工事
						開始	完了	
一般農道整備事業(一般)	美 広 3 期	別 海 町	320	7	162,230	H16	H18	L=2,284m
一般農道整備事業(広域関連)	黄 金 2 期	別 海 町	240	9	421,030	H16	H21	L=1,203m(うち橋梁1箇所30.0m)
一般農道整備事業(集乳)	広 野	別 海 町	1,127	18	791,080	H18	H22	L=7,128m
一般農道整備事業(集乳農道)	共 春	別 海 町	637	12	284,160	H19	H23	L=1,530m(うち橋梁1箇所20.8m[共春橋])
一般農道整備事業(集乳農道)	栄 進	別 海 町	681	14	489,620	H20	H24	L=4,954m
一般農道整備事業(一般)	緑 進	別 海 町	260	7	198,600	H21	H24	L=2,387m
農地整備事業 (通作条件整備(一般農道整備 (一般型)))	北 大 成 別	中 標 津 町	224	6	527,960	H22	H27	L=3,151m(うち橋梁1箇所17.8m)
	上 春 別 第 2 別	別 海 町	379	5	320,700	H24	H28	L=2,770m
	豊 原 南 別	別 海 町	288	7	426,620	H24	H30	L=4,034 m
	上 春 別 北 別	別 海 町	275	4	282,920	H26	H30	L=2,762 m
	北 鳴 西 別	別 海 町	332	4	352,280	H27	R2	L=3,050 m
農地整備事業 (通作条件整備(一般農道整備 (保全対策型)))	俵 橋 中 標 津 町	中 標 津 町	1,215	22	281,440	H22	H26	防雪柵L=539m、路面改良L=1,097m
	南 1 号 別 中 標 津 町	別 海 町	4,625	91	140,060	H22	H26	防雪柵L=672m
	桜 ケ 丘 別 海 町	別 海 町	509	5	859,602	H24	R2	路面改良(舗装) 5,740 m
	俵 橋 第 2 中 標 津 町	中 標 津 町	1,050	16	651,540	H27	R2	防雪柵 1,981m、農道修繕(路肩改修) 3,327m
農村整備事業 (農道・集落道整備 (強靱化型))	南 1 号 第 2 別 中 標 津 町	別 海 町	4,625	91	636,700	H27	R3	防雪柵 1,995m、法面保護工 354m 大型視線誘導標 183基、防護柵 344m
農村整備事業 (農道・集落道整備 (高度化型))	北 矢 臼 別 別 海 町	別 海 町	191	5	438,500	H28	R3	L=2,736m
	開 南 別 別 海 町	別 海 町	216	4	418,700	H29	R4	改良・舗装 3,023m
農道整備特別対策事業	西 本 別 別 海 町	別 海 町	146	-	488,844	H5	H9	L=1,784m
	養 老 牛 5 4 線 中 標 津 町	中 標 津 町	145	-	363,328	H5	H9	L=2,861m
	川 北 北 8 線 標 津 町	標 津 町	70	-	327,748	H7	H9	歩道 L=4,763m
	4 1 線 中 標 津 町	中 標 津 町	0	-	113,970	H10	H13	L=5,388m
	根 室 中 部 3 8 号 別 海 町	別 海 町	112	-	273,768	H10	H14	L=2,272m
	西 春 別 北 9 号 別 海 町	別 海 町	51	-	489,268	H10	H14	L=1,982m(うち橋梁1箇所39m)
	根 室 中 部 40 - 2 号 別 海 町	別 海 町	63	-	166,242	H10	H14	L=1,780m
	北 1 9 号 中 標 津 町	中 標 津 町	475	-	87,320	H11	H12	L=3,405m
	2 4 線 中 標 津 町	中 標 津 町	147	-	31,290	H12	H12	L=1,310m
	東 計 根 別 中 標 津 町	中 標 津 町	232	-	254,714	H12	H14	L=1,948m
	28 線 中 標 津 町	中 標 津 町	443	-	122,916	H13	H14	L=1,137m
	東 平 糸 第 1 別 海 町	別 海 町	420	-	568,800	H15	H19	L=5,152m
	第 2 平 糸 別 海 町	別 海 町	81	-	323,500	H15	H19	L=1,865m
	別 海 西 部 南 1 号 別 海 町	別 海 町	1,318	-	659,100	H16	H19	L=12,701m
	南 1 号 支 線 中 標 津 町	中 標 津 町	397	-	145,000	H16	H19	L=4,999m
	2 8 線 中 標 津 町	中 標 津 町	304	-	225,000	H16	H19	L=5,499m
	4 6 線 中 標 津 町	中 標 津 町	410	-	151,000	H16	H19	L=4,450m
	根 室 中 部 5 号 南 別 海 町	別 海 町	270	-	147,200	H17	H19	L=2,953m
	根 室 中 部 5 号 北 別 海 町	別 海 町	148	-	104,400	H17	H19	L=1,711m
	北 1 7 号 中 標 津 町	中 標 津 町	160	16	123,326	H20	H22	L=2,815m
	1 9 線 中 標 津 町	中 標 津 町	123	9	185,706	H20	H23	L=3,575m
	矢 臼 第 2 別 海 町	別 海 町	201	5	294,632	H20	H24	L=2,756m
	3 9 線 中 標 津 町	中 標 津 町	380	20	225,462	H20	H24	L=5,252m
	西 春 別 第 4 別 海 町	別 海 町	329	9	268,940	H20	H24	L=4,933m
	上 春 別 別 海 町	別 海 町	249	13	125,330	H21	H23	L=2,126m
	西 部 南 1 号 別 海 町	別 海 町	257	12	202,152	H21	H24	L=2,782m
	1 5 線 中 標 津 町	中 標 津 町	81	9	143,914	H21	H24	L=2,100m
	別 海 南 部 別 海 町	別 海 町	366	10	457,842	H21	H25	L=5,673m
	上 春 別 56 線 別 海 町	別 海 町	217	6	298,740	H25	H28	L=2,136m
	北 1 1 号 (その 1) 中 標 津 町	中 標 津 町	155	7	202,180	H25	H28	L=2,956m

道営事業完了地区

事業名	地区名	市町村名	受益面積 (ha)	受益戸数 (戸)	総事業費 (千円)	施行年度		主要工事
						開始	完了	
農道整備特別対策事業	俵橋1号幹線	中標津町	394	10	190,170	H25	H28	L=3,430m
	本柏野別線	別海町	546	15	298,740	H25	H29	改良・舗装L=11m 舗装(路上路盤再生)L=3,921m
	西北19地区	中標津町	161	7	267,850	H25	H29	改良・舗装L=504m 舗装(路上路盤再生)L=3,497m
	豊原地線	別海町	408	9	360,000	H25	H29	舗装(路上路盤再生)L=3,557m
	第2号幹線	別海町	353	6	498,960	H25	R1	改良・舗装L=441m 舗装(路上路盤再生)L=3,529m
農地開発事業	16号幹線	別海町	346	16	45,513	S39	S42	農道3,379m、開畑207.9ha、土改199.6ha
	牧の内	根室市	490	51	84,308	S40	S43	農道6,289m、開畑269.5ha、土改259.8ha
	床丹南	別海町	710	18	155,107	S41	S45	農道8,428.3m、開畑360.5ha、土改350.6ha
	初田牛第2	根室市	190	15	52,044	S42	S44	農道4,433m、開畑107.8ha、土改103.5ha
	東矢臼	別海町	211	16	33,199	S42	S44	農道2,020m、開畑144.0ha
	協和	中標津町	322	30	57,571	S43	S46	農道1,435m、開畑242.4ha、土改235.4ha
	矢臼	別海町	453	31	317,129	S43	S49	農道8,499m、開畑445.3ha、土改443.7ha
	薫	別津町	111	17	32,915	S44	S46	農道2,217m、開畑104.8ha、土改101.0ha
	新栄	別海町	137	15	34,816	S44	S46	農道1,665m、開畑112.6ha、土改107.0ha
	南中標津	中標津町	249	16	102,862	S44	S47	農道4,922m、開畑218.6ha、土改214.2ha
	上風連第1	別海町	259	16	130,639	S45	S49	農道4,563m、開畑258.9ha、土改251.7ha、暗渠39ha
	然	別海町	270	17	89,713	S45	S49	農道4,513m、開畑156.6ha、土改153.2ha
	別当賀	根室市	126	15	45,638	S46	S48	農道1,361m、開畑125.5ha、土改125.5ha
	ノツカマツ	根室市	124	17	135,238	S46	S50	農道5,755m、開畑124.2ha、土改121.2ha
	厚	床根室市	146	15	95,907	S46	S51	農道4,197m、開畑142.6ha、土改142.6ha
	豊里	根室市	232	18	272,336	S46	S53	農道3,809m、開畑231.7ha、土改209.2ha、暗渠213.9ha
	中西	別海町	325	15	313,237	S46	S53	農道5,815m、開畑325.1ha、土改317.9ha、暗渠74.6ha
	双	沖根室市	102	15	72,235	S47	S50	農道4,543m、開畑102.2ha、土改100.5ha
	西	竹中標津町	167	15	109,075	S47	S51	農道1,660m、開畑167.4ha、土改159.6ha、暗渠46.1ha
	平	糸別海町	247	27	214,208	S47	S53	農道3,448m(内橋梁1ヶ所)、開畑246.7ha、土改237.6ha
	富岡	別海町	255	35	351,564	S47	S54	農道7,818m、開畑254.8ha、土改243.9ha、暗渠15.8ha
	北菊水	別海町	185	17	389,448	S47	S55	農道3,765m、開畑185.4ha、明渠2,103m(内橋梁3ヶ所)、土改163.8ha、暗渠189.7ha
	南川北	標津町	118	15	186,251	S48	S53	農道3,304m、開畑118.4ha、土改113.4ha、暗渠59.7ha
	豊里第2	根室市	112	15	178,611	S48	S54	農道4,014m、開畑111.5ha、土改102.2ha、暗渠54.9ha
	西古多	標津町	142	29	234,826	S48	S54	農道6,632m(内橋梁2ヶ所)、開畑141.6ha、土改139ha
	上西春	別海町	303	16	544,006	S48	S56	農道4,749m(内橋梁2ヶ所)、開畑303.2ha、土改283.6ha、明渠3,859m、暗渠106.1ha
	南平	糸別海町	207	19	703,010	S49	S56	農道8,557m、開畑207.1ha、飲雑10,656m、土改196.7ha、暗渠47.6ha
	羅	白羅白町	329	66	761,519	S49	S56	農道7,886m、開畑328.0ha、明渠2,619m、土改308.5ha、暗渠159.9ha
	拓	進別海町	152	27	183,507	S50	S55	農道4,024m、開畑151.7ha、土改147.4ha
	泉	川別海町	196	45	245,441	S50	S55	農道3,462m、開畑196.4ha、土改184.5ha、暗渠38.4ha
	西春	別海町	113	15	226,224	S51	S56	農道3,732m、開畑113.4ha、土改110ha、暗渠42.7ha
西風連	別海町	102	15	115,069	S52	S55	農道1,182m、開畑102.2ha、土改94.4ha、暗渠0.4ha	
幌	萌羅白町	106	21	139,870	S60	S63	農道1,820m、農地造成105.9ha(うち開畑102.7ha)	
川	口根室市							

# 根室管内の市町




## 根 室 市

**【概要・特色】**  
太平洋とオホーツク海に面した根室市は、北方海域の豊かな水産資源を背景に、古くから北方漁業の基地として発展してきた水産都市で、北方領土返還要求運動原点の地で、本土最東端の岬「納沙布岬」は、貝殻島や水晶島など北方領土を間近に見ることができ一番早く朝日と出会う場所です。

**【特産品】**  
●北の勝●エスカロップ●オリエンタルライス●花咲ガニ  
●オランダせんべい●さんまロール寿司  
●てっぽう汁など

**【イベント】**  
●ねむろ港まつり●金刀比羅神社大祭●最東端ねむろシーサイドマラソン●根室かに祭り  
●北方領土まで歩こう会●根室さんま祭り●根室産業フェスティバル

**＜主な観光地＞**  
納沙布岬、花咲灯台車石、春国岱、温根沼、風蓮湖、明治公園




## 別 海 町

**【概要・特色】**  
乳牛・肉牛を合わせて12万頭を数え、酪農生産日本一を誇る大型酪農地帯で日本を代表する牧歌的景観と、北海シマエビ・鮭・ホタテなど増養殖事業による安定した豊かな水産資源、野付風蓮道立自然公園など、豊かな自然に恵まれた町です。

**【特産品】**  
●べつかいの牛乳屋さん・バター屋さん・チーズ屋さん・ヨーグルト屋さん  
●べつかいのアイスクリーム屋さん●知的新未来飲料 こめちち  
●新巻鮭・味の年輪・鮭イクラ●北海シマエビ●ホタテ●別海ジャンボ牛乳

**【イベント】**  
●潮干狩りフェスティバル●別海ジャンボホタテまつり●えびまつり●別海町産業祭  
●別海町パイロットマラソン●西別川あきあじまつり●白鳥まつり

**＜主な観光地＞**  
野付半島、尾岱沼、新酪農村、茨散沼、兼金沼、風蓮湖、北方展望塔、白鳥台




## 中 標 津 町

**【概要・特色】**  
開陽台から見渡す巨大な格子状の森林は、スペースシャトルから撮影した写真にもくっきりと写り根釧台地の格子状防風林として北海道にも登録されています。

**【特産品】**  
●中標津ゴーダチーズ●やまへ銀揚●馬鈴薯●アイスクリーム  
●フローズンヨーグルト●のむヨーグルト●ソーセージ●ビーフジャーキー  
●フライシュケーゼ●ケフィアアオレ●いぬい牛乳●なかしべつ珈琲  
●なかしべつ牛乳●ミルクラーメン●白いプリン●生キャラメル

**【イベント】**  
●標津岳山開き●武佐岳山開き●なかしべつ夏まつり  
●じゃがいも伯耆まつり&ふれあい広場●なかしべつ冬まつり

**＜主な観光地＞**  
開陽台、ミルクロード、養老牛温泉、クテクンの滝、道立ゆめの森公園




## 標 津 町

**【概要・特色】**  
標津町は豊かな海と大地を生かした漁業と酪農を基幹産業とする「生産のまち」です。  
環境と調和した産業づくりをめざし、家畜糞尿を有効に活用する資源循環型酪農や漁業の通年操業対策、水揚げされる水産物の「安全・安心」という信頼を提供するため、漁獲から市場、加工、流通に至る全ての過程において地域が一体となり徹底した衛生管理を行う国内初の「地域HACCP（ハザップ）」を実践しています。

**【特産品】**  
●鮭●新巻鮭●寒塩引●鮭トバ●イクラ●筋子●ホタテ●北海しまえび  
●知床ぶき●標津ゴーダチーズ●標津羊かん●鮭節

**【イベント】**  
●ポー川開き●活々ホタテまつり●標津神社例大祭●標津町民祭り水・キラリ  
●鮭荷揚げ見学ツアー●忠類川のサケ・マス釣り●ポー川まつり

**＜主な観光地＞**  
サーモンパーク/サーモン科学館、北方領土館、金山渓谷、



## 羅 臼 町

**【概要・特色】**  
羅臼町は日本の最東北端に位置し世界遺産に登録された知床国立公園の玄関口にあり、標高738mの知床横断道路頂上からは、羅臼岳の雄姿を望み、眼下には北方領土の国後島が横たわっています。  
道産産物産物のヒカリゴケや熊の湯温泉など、観光資源に大豊饒な町で、流水の訪れとともにオンゴウツ、オオウツの飛来地でもあります。

**【特産品】**  
●深層水を使用した製品・ミネラルウォーター・塩・日本酒・焼酎・せっけん  
●羅臼昆布・昆布しょうゆ・昆布だし・昆布茶●鮭●ほっけ●たら●キンキ  
●ウニ●いくら●すじこ●たらこ

**【イベント】**  
●知床雪壁ウォーク●知床開き●羅臼岳山開き●漁火まつり●羅臼町総合文化祭  
●クナシリ眺望駅伝競走大会●らうすオンロまつり

**＜主な観光地＞**  
ヒカリゴケ、熊岩、天狗岩、間欠泉、羅臼湖、熊越の滝、セセキの滝

# ふれあいファームを訪れてみませんか



北海道では、都市と農村の交流に意欲的な農業者の農場を対象とした「ふれあいファーム」を登録しています。気軽に訪問していただき、農作業体験や農業者の方々の語らいを通して、日ごろから接する機会の少ない農村の魅力を感じてもらうため、交流ポイントとしての役割を果たしています。

「ふれあいファーム」は全道各地にあり、農作業体験、手づくり体験、動物とのふれあい体験など、メニューは様々です。地域ならではの特色ある個性豊かな「ふれあいファーム」を訪問してみませんか。

## 根室のふれあいファーム一覧

市町名	ふれあいファーム名	体験内容	連絡先	時期・時間
根室市	明郷 伊藤☆牧場	<ul style="list-style-type: none"> <li>・築拓キャンプフィールド（フリーサイト、カーサイト、バンガロー）</li> <li>・酪農体験、酪農家体験</li> <li>・牧場内散策（根室フットバス）</li> <li>・あっとこ家畜動物園</li> <li>・レストランATTOKO（当牧場産牛乳や牛肉を使用したメニューの提供。ソフトクリーム、ピザ、ハンバーグステーキ等）</li> <li>・酪農喫茶Grassy Hill（ホットドックやカレー等の食事のほか、ソフトクリーム、コーヒーや当牧場産牛乳等を提供。テイクアウトOK）</li> </ul>	TEL 0153-26-2798 FAX 0153-26-2141 〒086-0061 根室市明郷101番地	<ul style="list-style-type: none"> <li>・キャンプ場 4月下旬～10月上旬</li> <li>・酪農体験 通年/要予約</li> <li>・牧場散策 通年</li> <li>・家畜動物園 通年/10:00～17:00 積雪時見学不可の場合あり</li> <li>・レストラン 通年/11:00～16:00</li> <li>・酪農喫茶 通年/10:00～17:00 ※レストラン及び喫茶の定休日はHPでご確認ください</li> </ul>
根室市	富岡牧場	<ul style="list-style-type: none"> <li>・牧場内散策（根室フットバス）</li> </ul>	TEL・FAX 0153-26-2504 〒086-0065 根室市西厚床88-5	通年
根室市	小笠原牧場	<ul style="list-style-type: none"> <li>・牧場内散策（根室フットバス）</li> </ul>	TEL・FAX 0153-26-2767 〒086-0076 根室市初田牛168-2	要事前連絡
根室市	村島牧場	<ul style="list-style-type: none"> <li>・牧場見学</li> <li>・牧場内散策（根室フットバス）</li> </ul>	TEL 0153-26-2230 FAX 0153-26-2232 〒086-0062 根室市湖南116番地	6月～10月
根室市	馬場牧場	<ul style="list-style-type: none"> <li>・牧場内散策（根室フットバス）</li> <li>※ 海辺の牧草地散策がオススメです。延々と続く誰もいない海岸線を眼下に広がる湖沼群が美しい、日本離れた風景をつくり出しています。</li> </ul>	TEL・FAX 0153-27-2473 〒086-0075 根室市別当賀344番地	散策/通年
別海町	オシダファーム	<ul style="list-style-type: none"> <li>・酪農体験（仔牛の世話等）</li> <li>・ファームイン/2部屋5人まで</li> </ul>	TEL・FAX 0153-75-0523 〒086-0216 別海町別海275-11	酪農体験5人まで/通年
中標津町	佐伯農場	<ul style="list-style-type: none"> <li>・農場内に中標津ゆかりの版画家「荒川版画美術館」（無料）</li> <li>・レストラン牧舎</li> <li>牛舎カレー、カッテージカレー、サンドイッチ他</li> </ul>	TEL 0153-73-7107 レストラン牧舎 0153-73-7151 〒088-2686 中標津町字侯落2000番2	<ul style="list-style-type: none"> <li>・美術館、レストラン</li> <li>4月下旬～11月末</li> <li>※ 営業時間はお問合せ願います</li> </ul>
中標津町	乾牧場	<ul style="list-style-type: none"> <li>・やぎの搾乳</li> <li>・子やぎの哺乳</li> <li>・やぎのエサやり</li> <li>・牧場見学</li> </ul>	TEL 0153-73-3925 FAX 0153-72-1577 〒086-1137 中標津町俵中8-2	<ul style="list-style-type: none"> <li>・やぎの搾乳 時期：4月～12月 時間：14時～1時間程度</li> <li>・子やぎの哺乳 時期：4月～6月 (朝) 5時半～30分程度 (夕) 4時半～30分程度</li> <li>・エサやり、牧場見学 時期：年中 時間：いつでも ※いずれの体験も、FAXで前日までに予約が必要</li> </ul>

# こんせん 根釧 ソフトクリームマップ

北海道の東に位置する「根釧地域」は、有数の酪農地帯です。広大な牧草地で育った牛たちから搾られる根釧産生乳を使用したソフトクリームが各地で作られています。



## 根室 おもしろ

- 【中標津町】
  - ② 山本牧場milcream
  - ③ caffe kaiyodai
  - ④ Café Beco
  - ⑤ ラ・レトリなかしべつ
  - ⑥ 街の駅ぶちあるる (JA中標津)
  - ⑦ 2π cows cafe
- 【羅臼町】
  - ⑧ 羅臼漁協直営店海鮮工房
- 【別海町】
  - ⑨ ミルク王国 (JA中春別)
  - ⑩ 道の駅おだいとう
  - ⑪ ミルクハウス (JA道東あさひ)
- 【根室市】
  - ⑫ 明華 伊藤☆牧場
  - ⑬ チーズ工房チカブ
  - ⑭ 道の駅スワン44ねむろ
  - ⑮ マルシェ・デ・キッチン
  - ⑯ パティスリー MONTAGE
- 【標津町】
  - ⑰ まちの駅 サーモンブラザ

- 【ソフトクリーム】
  - ① ミルキークラウンのソフト
    - ・酪農家バルRoll Bale
    - ・ブランドル
    - ・JAMAMART
    - ・Café & nail bloom house
    - ・Butler 釧路空港店
  - ② つるいのタンチョウソフト
    - ・ユアショップまつい
    - ・焼き肉レストランビーン新橋店
    - ・和食市場内シメジメーション
    - ・Heart Farmまつい
    - ・ホテルTAITO
    - ・どれみふあ空
  - ③ ワンツウ牧場のソフト
    - ・芽ばた隊瓦
  - ④ クリーむ童話のソフト
    - ・CAFE&KITCHEN ちゅっぷ
  - ⑤ 山本牧場milcreamのソフト
    - ・Organic shop&cafe RAMACHI

- ### 釧路 くしろ
- 【釧路市】
    - ① この可愛すの家もーちゃん
  - 【白糠町】
    - ② 驚きの森Lobo
    - ③ 白糠酪農舎
  - 【釧路市】
    - ④ 手作りアイスあっかんべえ〜
    - ⑤ G-seven×あっかんべえ〜
    - ⑥ マルシェ山花
    - ⑦ shop&cafe RHYTHM
    - ⑧ ミルキークラウン
  - 【鶴居村】
    - ⑨ つるぼーの家
  - 【弟子屈町】
    - ⑩ くりーむ童話
    - ⑪ 道の駅摩周温泉
    - ⑫ 渡辺体験牧場
    - ⑬ 摩周湖のあいす
  - 【標茶町】
    - ⑭ 風牧場
    - ⑮ グリーンヒル多和
  - 【厚岸町】
    - ⑯ JA釧路太田Aコープ
    - ⑰ 森高牧場
    - ⑱ 道の駅厚岸グルメパーク
  - 【浜中町】
    - ⑲ コープはまなか
    - ⑳ おおともチーズ工房

釧路管内では上記のお店でも食べられます!!

べつかいのソフトクリーム屋さん  
 ⑳ ㉑ ㉒ ㉓ ㉔  
 【別海町】  
 ・別海町ふるさと交流館  
 ・ZICO HOUSE  
 ・ジャンが双葉(双葉専司)

【根室市】  
 ・タニエー西浜店  
 ・Toochi 60th (カナタ竹内水産)

※べつかいのソフトクリーム屋さん、Toochi 60thは、べつかいの製菓会社の製造です

根室市・別海町内では上記のお店でも食べられます!



釧路総合振興局・根室振興局のホームページはこちら！  
 工場の情報も掲載しています！



制作：釧路総合振興局・根室振興局農務課 令和5年（2023年）7月版

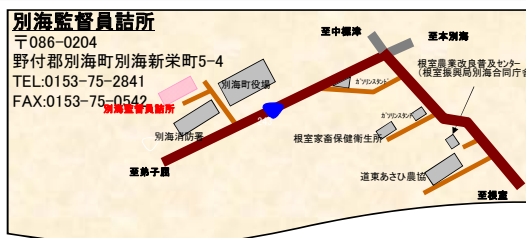
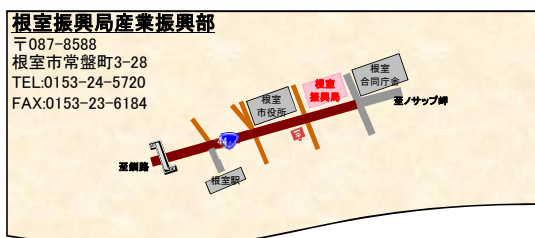
<p><b>1 この可愛すの家もーちゃん</b>                  営：10:00～17:00                  住：釧路市阿寒町朝日2-12                  電話：01547-6-3007</p>	<p><b>2 驚きの森Lobo</b>                  営：11:00～15:00                  住：白糠町上茶路72-3                  電話：01547-2-7122</p>	<p><b>3 白糠酪農舎</b>                  営：9:00～17:00                  住：白糠町茶路東1線116-11                  電話：01547-25818</p>	<p><b>4 手作りアイス あっかんべえ〜</b>                  営：10:00～16:00                  住：釧路市阿寒町中徴別38線37-4                  電話：0154-68-5188</p>	<p><b>5 G-seven × あっかんべえ〜</b>                  営：12:00～19:00                  住：釧路市栄町2丁目3                  電話：0154-64-5188</p>
<p><b>6 マルシェ山花</b>                  営：9:00～17:00                  住：釧路市山花14線141-2                  電話：0154-53-7788</p>	<p><b>7 shop&amp;cafe RHYTHM</b>                  営：10:30～18:00 (定休:日・祝)                  住：釧路市鳥取大通8-7-27                  電話：0154-52-5544</p>	<p><b>8 ミルク王国</b>                  営：11:00～17:00                  住：釧路市新富町5-1-7                  電話：0154-53-7788</p>	<p><b>9 つるぼーの家</b>                  営：9:00～18:00 (冬季のみ月曜定休)                  住：鶴居村鶴居東1-1-3                  電話：0154-64-3111</p>	<p><b>10 くりーむ童話</b>                  営：9:00～18:00 (定休:水 ※冬季:水・木)                  住：弟子屈町宇路佐登原野65線71-3                  電話：015-483-2008</p>
<p><b>11 道の駅摩周温泉</b>                  営：9:00～17:00                  住：弟子屈町鳥の島3丁目5-5                  電話：015-482-2500</p>	<p><b>12 渡辺体験牧場</b>                  営：9:30～15:30                  住：弟子屈町弟子屈原野646-4                  電話：015-52-7707</p>	<p><b>13 摩周湖のあいす</b>                  営：9:00～18:00                  住：弟子屈町摩周2-8-6                  電話：015-482-6500</p>	<p><b>14 風牧場</b>                  営：9:00～17:00                  住：標茶町宇路牛原野10線東5-9                  電話：015-486-2131</p>	<p><b>15 グリーンヒル多和</b>                  営：9:00～19:00                  住：標茶町宇路茶788-5 (上多和)                  電話：015-486-2806</p>
<p><b>16 JA釧路太田Aコープ</b>                  営：8:45～16:45                  住：厚岸町太田5の通り19-1                  電話：0153-52-7151</p>	<p><b>17 森高牧場</b>                  営：10:00～18:00                  住：厚岸町宮園1-375                  電話：0153-52-7707</p>	<p><b>18 厚岸酪農ターミナル</b>                  営：9:00～20:00                  住：厚岸町住の江2-2                  電話：0153-52-4139</p>	<p><b>19 コープはまなか</b>                  営：9:30～18:00                  住：浜中町茶内栄65                  電話：0153-65-4700</p>	<p><b>20 おおともチーズ工房</b>                  営：10:00～17:00                  住：浜中町茶内西8線51番地                  電話：0153-65-2431</p>
<p><b>21 山本牧場 milcream</b>                  営：10:00～16:00 (11:30～13:30休)                  住：中標津町養老牛200-2                  電話：090-8907-2140</p>	<p><b>22 caffe kaiyodai</b>                  営：9:00～17:30 (5月～10月)                  住：中標津町開隆2256-16 開隆台展望台                  電話：0153-74-2525</p>	<p><b>23 Cafe Beco</b>                  営：10:00～16:00 (定休:月)                  住：中標津町豊島1221-2                  電話：0153-72-5517</p>	<p><b>24 ラ・レトリなかしべつ</b>                  営：10:00～17:30 (定休:火)                  住：中標津町北中9-17                  電話：0153-72-0777</p>	<p><b>25 街の駅ぶちあるる (JA中標津)</b>                  営：10:00～18:00 (5月～9月)                  10:00～17:00 (10月～4月) ※休:                  住：中標津町後ヶ丘3丁目                  電話：0153-74-0777</p>
<p><b>26 2π cows cafe</b>                  営：11:00～16:00                  住：中標津町後ヶ丘1736番地                  電話：0153-79-1212</p>	<p><b>27 羅臼漁協直営店海鮮工房</b>                  営：9:00～18:00                  住：羅臼町本町361                  電話：0153-87-3542</p>	<p><b>28 ミルク王国 (JA中春別)</b>                  営：10:00～17:00 (5月上旬～10月上旬)                  9:00～16:00 (11月～3月)                  住：根室市路降1番地                  電話：0153-76-2311</p>	<p><b>29 道の駅おだいとう</b>                  営：9:00～17:00 (5月～10月)                  9:00～16:00 (11月～4月) ※休:                  住：別海町後ヶ丘5-27                  電話：0153-86-2449</p>	<p><b>30 ミルクハウス (JA道東あさひ)</b>                  営：10:00～17:30 (月～土)                  9:30～17:00 (日・祝)                  住：根室市松本町1111-2                  電話：0153-75-3901</p>
<p><b>31 伊藤☆牧場</b>                  営：10:00～17:00                  住：根室市明郷101-21                  電話：0153-26-2798</p>	<p><b>32 chikap</b>                  営：11:00～16:00 (金・土・日)                  住：根室市川口54-3                  電話：0153-27-1186</p>	<p><b>33 道の駅スワン44ねむろ</b>                  営：9:00～17:00 (4月～10月) ※休:月・休:                  10:00～16:00 (11月～3月) 日・休:                  住：根室市路降1番地                  電話：0153-25-3055</p>	<p><b>34 マルシェ・デ・キッチン</b>                  営：10:00～17:00                  住：根室市大正町11-32-1                  電話：0153-23-2131</p>	<p><b>35 パティスリー MONTAGE</b>                  営：10:00～18:00 (定休:火・水・不定休:木)                  住：根室市松本町4-1-1                  電話：0153-27-1010</p>
<p><b>36 まちの駅 サーモンブラザ</b>                  営：10:00～17:00 (定休:水)                  住：標津町北1条西6丁目                  電話：0153-85-7125</p>				



# 農業関係機関・団体一覧

関係機関名	住所	TEL	FAX
根室市	〒087-8711 根室市常盤町2丁目27番地	(0153) 23-6111	24-8692
別海町	〒086-0205 別海町別海常盤町280番地	(0153) 75-2111	75-2497
中標津町	〒086-1197 中標津町丸山2丁目22番地	(0153) 73-3111	73-5333
標津町	〒086-1632 標津町北2条西1丁目1番3号	(0153) 82-2131	82-1787 82-3011
羅臼町	〒086-1892 羅臼町栄町100番地83	(0153) 87-2111	87-2358(1F共用) 87-2916(2F共用)
根室市農業委員会	〒087-8711 根室市常盤町2丁目27番地	(0153) 23-6111	24-8692
別海町農業委員会	〒086-0205 別海町別海常盤町280番地	(0153) 75-2111	79-6045
中標津町農業委員会	〒086-1197 中標津町丸山2丁目22番地	(0153) 73-3111	73-5333
標津町農業委員会	〒086-1632 標津町北2条西1丁目1番3号	(0153) 82-2131	
道東あさひ農業協同組合	〒086-0214 別海町別海緑町116番地9	(0153) 75-2201	75-2135
上春別支所	〒088-2724 別海町上春別栄町17番地	(0153) 75-6001	75-6344
西春別支所	〒088-2592 別海町西春別駅前寿町15番地	(0153) 77-2111	77-2402
根室支所	〒087-0027 根室市光和町1丁目15番地	(0153) 22-2121	22-2120
別海支所	〒086-0214 別海町別海緑町116番地9	(0153) 75-2201	75-2135
中春別農業協同組合	〒086-0652 別海町中春別南町3番地	(0153) 76-2311	76-2341
計根別農業協同組合	〒088-2682 中標津町計根別本道東3丁目17番地1	(0153) 78-2111	78-2556
中標津町農業協同組合	〒086-1007 中標津町東7条南2丁目1番地	(0153) 72-3275	72-0175
標津町農業協同組合	〒086-1451 標津町字川北基線西2番地	(0153) 85-2121	85-2125
NOSAI道東 根室南部事業センター	〒086-0292 別海町別海緑町119番地2	(0153) 74-0538	74-0712
NOSAI道東 根室西部事業センター	〒088-2576 別海町西春別109番地28	(0153) 77-5200	77-5210
NOSAI道東 根室北部事業センター	〒086-1137 中標津町依橋14線37番地3	(0153) 79-8600	79-8610
北海道農業公社中標津支所	〒086-1006 中標津町東6条南1丁目2番地(根室農業会館)	(0153) 72-3296	73-2080
ホクレン農業協同組合連合会中標津支所	〃	〃	(0153) 72-3027 72-8199
根室生産農業協同組合連合会	〃	〃	(0153) 72-2148 72-4401
北海道農業協同組合中央会根釧支所	〒085-0018 釧路市黒金町12丁目10番地(釧路農業会館)	(0154) 22-0910	
北海道立総合研究機構酪農試験場	〒086-1135 中標津町旭ヶ丘7番地	(0153) 72-2004	73-5329
根室農業改良普及センター本所	〒086-0214 別海町別海緑町38番地5	(0153) 75-2301	75-0090
根室農業改良普及センター北根室支所	〒086-1045 中標津町東5条北3丁目	(0153) 72-2163	73-4123
根室家畜保健衛生所	〒086-0214 別海町別海緑町69番地	(0153) 75-2439	75-2737
釧路開発建設部	〒085-8551 釧路市幸町10丁目3番地(釧路地方合同庁舎)	(0154) 24-7032	24-7100

## 根室振興局、別海監督員詰所位置図





発行・編集 北海道根室振興局産業振興部農村振興課

〒087-8588 北海道根室市常盤町3丁目28番地

TEL:0153-24-5720(直通)

FAX:0153-23-6184

URL <https://www.nemuro.pref.hokkaido.lg.jp/ss/nss/index.htm>