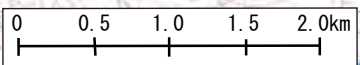
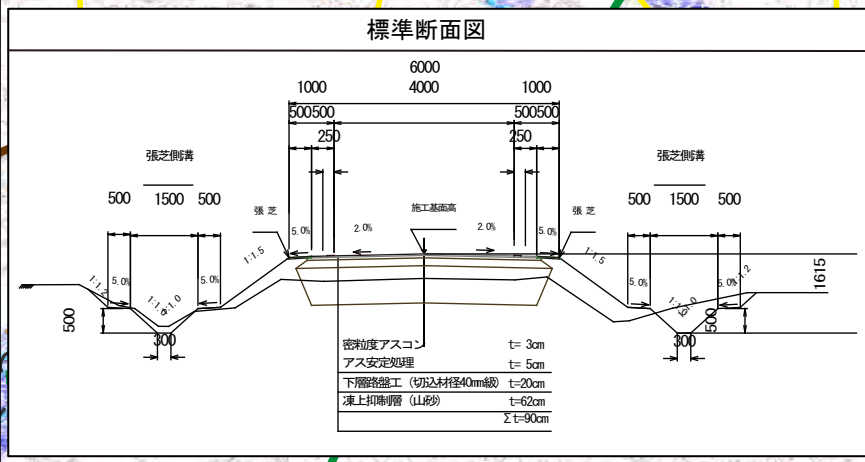
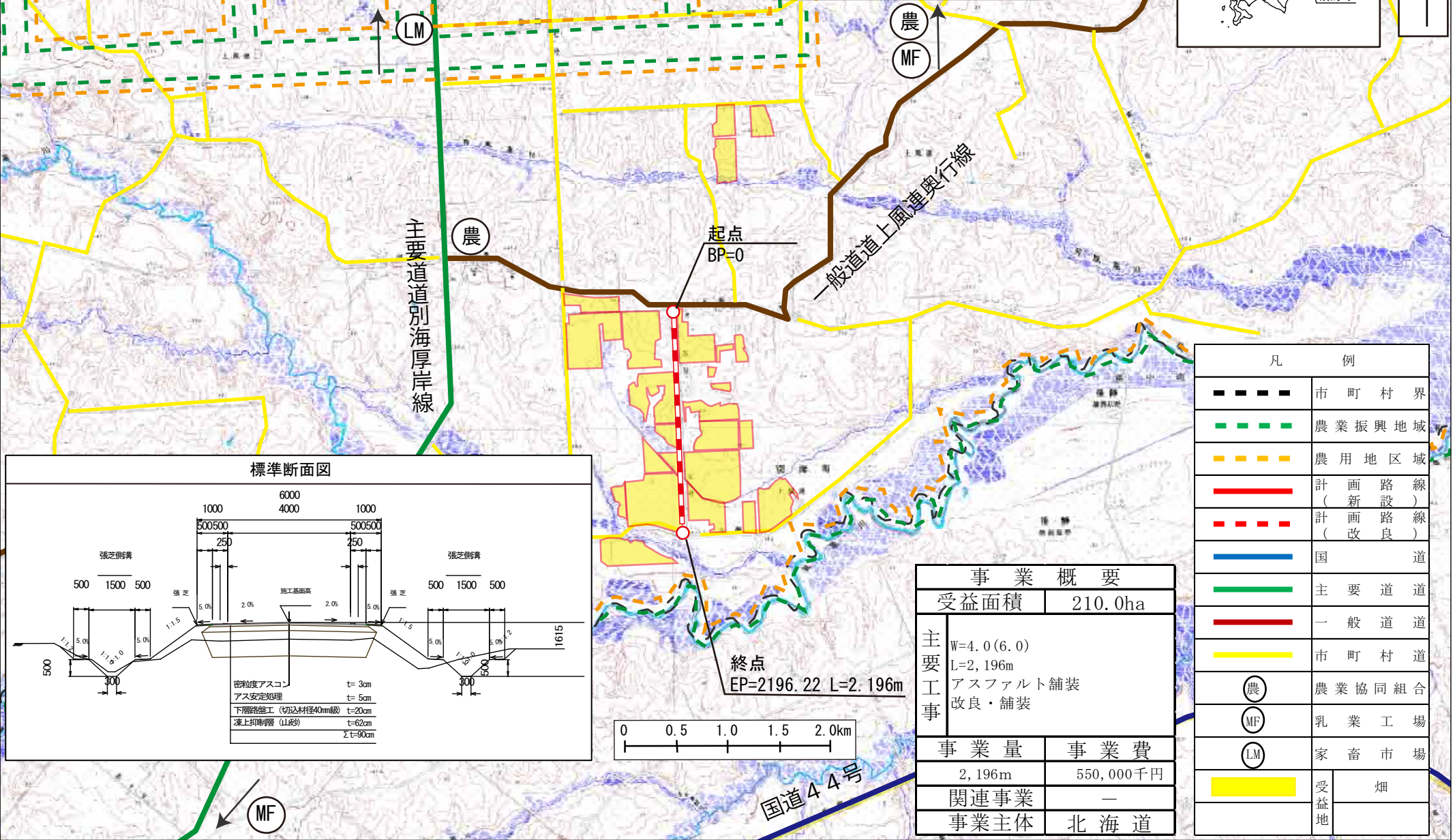
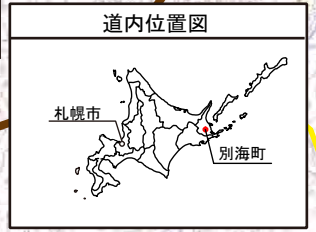


# 平成31年度 農地整備事業(通作条件整備(一般農道整備(一般型)))

## 北海道 上風連北地区 計画一般平面図

縮尺1/50,000



凡 例	
— — — —	市 町 村 界
— — — —	農業振興地域
— — — —	農用地区域
— — — —	計 画 路 線 (新 設)
— — — —	計 画 路 線 (改 良)
— — — —	国 道
— — — —	主 要 道 道
— — — —	一 般 道 道
— — — —	市 町 村 道
(農)	農 業 協 同 組 合
(MF)	乳 業 工 場
(LM)	家 畜 市 場
■	受 益 地
■	畑

事業概要	
受益面積	210.0ha
主要工事	W=4.0(6.0) L=2,196m アスファルト舗装 改良・舗装
事業量	2,196m
事業費	550,000千円
関連事業	—
事業主体	北海道

この地図は、国土地理院長の承認を得て、同院発行の電子地形図25000及び電子地形図20万を複製したものである。(承認番号 平29情複、第1774号)