

# 令和3年度 根室の水産



北海道根室振興局

# 目 次

根室振興局管内図	1
<b>1 管内水産業の概況</b>	
(1) 漁業生産の概況	2
(2) 漁業経営体の概況	3
(3) 漁船勢力の概況	4
(4) 漁港数	4
<b>2 漁業生産状況</b>	
(1) 令和3年漁業生産高	5
(2) 管内の主要魚種別生産割合の推移(H3~R3)	6
(3) 過去10年における管内主要魚種別生産高の推移	6
<b>3 漁業経営体数</b>	
(1) 漁協別漁業種類別経営体数	7
(2) 漁協別経営体数の推移	7
<b>4 水産業協同組合の概要</b>	8
<b>5 水産金融</b>	
(1) 令和3年度制度資金承認状況	9
(2) 近年の制度資金承認状況推移	9
<b>6 北海道水産業振興構造改善事業</b>	10
<b>7 漁港漁村活性化対策事業</b>	11
<b>8 水産基盤整備事業</b>	
(1) 水産基盤整備事業概要	12
(2) 令和3年度事業実績(漁場関係)	13
(3) 令和3年度事業実績(漁港関係)	14
(4) 漁場整備事業実施箇所図	15
<b>9 漁港整備状況</b>	16~17
<b>10 栽培漁業の取組状況</b>	
(1) 種苗生産(放流用のみ)	18
(2) 種苗放流(天然含)	18
<b>11 さけ・ます増殖事業</b>	
(1) さけ・ます増殖施設及び捕獲場位置図	19
(2) 管内河川さけ親魚捕獲・放流実績	20
<b>12 漁業許可</b>	
(1) 各漁業許可の概要	21
(2) 令和3年許可等状況一覧表	22
<b>13 漁業権漁業</b>	
(1) 各漁業権漁業の概況	23
(2) 海面共同漁業権の免許状況	24~28
(3) 内水面共同漁業権の免許状況	29~30
(4) 定置漁業権免許状況(第14次)	31~32
(5) 海面区画漁業権の免許状況	33
(6) 規則ライン基点表	34

14	保護水面、資源保護水面	
	(1) 保護水面設定状況	35
	(2) 資源保護水面設定状況	35
	(3) 河口付近のさけ・ます採捕禁止河川等	36
	(4) 管内資源保護水面・保護水面等位置図	37
15	根室海区漁業調整委員会指示	38~39
16	漁船勢力	40
17	日口漁業関係	
	(1) 対口漁業概況	41
	(2) さけ・ます漁業の概要	42
	(3) 貝殻島周辺海域こんぶ漁業	43
	(4) 北方四島周辺海域安全操業	44
18	プレジャーボート等使用可能漁港一覧	45
19	令和3年度水産技術普及指導所普及活動実績	46
20	根室管内漁業士名簿	47
21	根室海区漁業調整委員会名簿	48

◇お問い合わせ先◇

根室振興局産業振興部水産課

水産課長	0153-22-2803
漁政係	0153-24-5691
水産振興係	0153-23-6849
漁業管理係	0153-23-6850
国際漁業係	0153-23-6851
漁港管理に関すること	0153-23-6852
FAX	0153-23-6202

根室地区水産技術普及指導所

所長	0153-22-2804
事務所	0153-24-5693
FAX	0153-23-6207

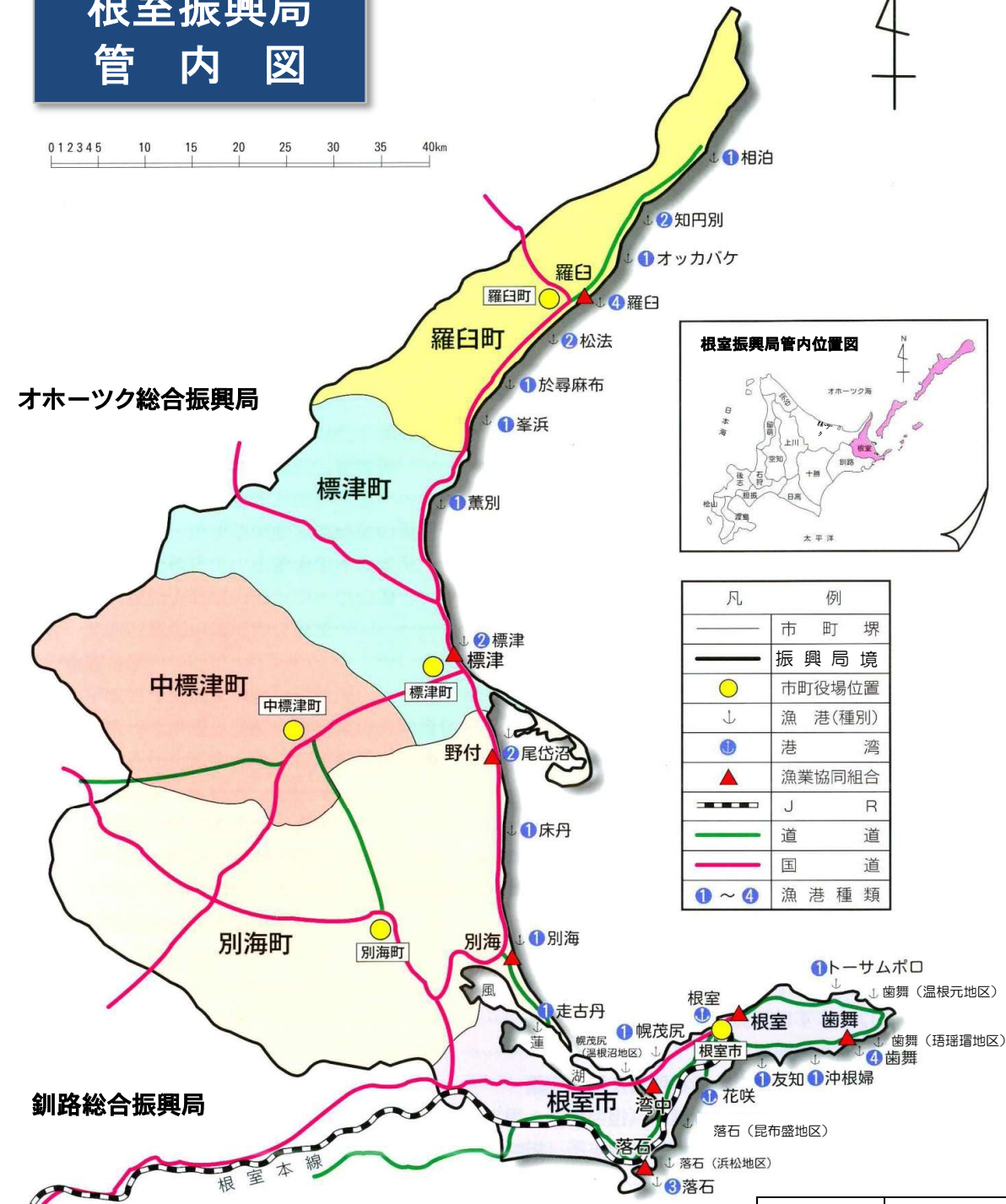

根室地区水産技術普及指導所標津支所

事務所	0153-82-3738
FAX	0153-82-2847

根室海区漁業調整委員会

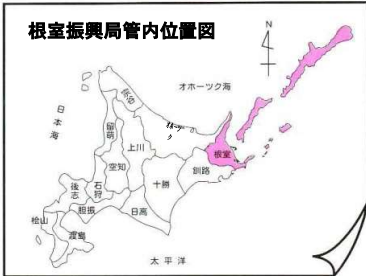
事務局長	0153-23-6853
事務局	0153-24-5698
FAX	0153-23-6202

# 根室振興局 管内図



オホーツク総合振興局

釧路総合振興局



凡 例	
——	市 町 界
——	振 興 局 境
●	市 町 役 場 位 置
↓	漁 港 (種 別)
Ⓛ	港 湾
▲	漁 業 協 同 組 合
—+—	J R
—	道 道
—	国 道
① ~ ④	漁 港 種 類

市 町 名	海岸線 (km)
羅 臼 町	68.50
標 津 町	43.00
別 海 町	144.73
根 室 市	223.33
計	479.56