

平成30年度 根室の水産



北海道根室振興局

目 次

根室振興局管内図	1
1 管内水産業の概況	
(1) 漁業生産の概況	2
(2) 漁業経営体の概況	3
(3) 漁船勢力の概況	4
(4) 漁港数	4
2 漁業生産状況	
(1) 平成30年漁業生産高	5
(2) 管内主要魚種別生産割合の推移	6
(3) 過去10年における管内主要魚種別生産高の推移	6
3 漁業経営体数	
(1) 漁協別漁業種類別経営体数	7
(2) 漁協別経営体数の推移	7
4 水産業協同組合の概要	8
5 水産金融	
(1) 平成30年度制度資金融資状況	9
(2) 近年の制度資金融資状況推移	9
6 水産業振興構造改善事業	10
7 水産基盤整備事業	
(1) 水産基盤整備事業概要	11
(2) 平成29年度事業実績(漁場関係)	12
(3) 平成29年度事業実績(漁港関係)	12
(4) 漁場整備事業実施箇所図	13
8 漁港整備状況	14~15
9 栽培漁業の取組状況	
(1) 種苗生産	16
(2) 種苗放流	16
10 さけ・ます増殖事業	
(1) さけ・ます増殖施設及び捕獲場位置図	17
(2) 管内河川さけ親魚捕獲・放流実績	18
11 漁業許可	
(1) 各漁業許可の概要	19
(2) 平成30年許可等状況一覧表	20
12 漁業権漁業	
(1) 各漁業権漁業の概況	21
(2) 海面共有漁業権の免許状況	22~26
(3) 内水面共同漁業権の免許状況	27~28
(4) 定置漁業権免許状況	29~30
(5) 海面区画漁業権の免許状況	31
(6) 規則ライン基点表	32

13	保護水面、資源保護水面	
	(1) 保護水面設定状況	33
	(2) 資源保護水面設定状況	33
	(3) 河口付近のさけ・ます採捕禁止河川等	34
	(4) 管内資源保護水面・保護水面等位置図	35
14	根室海区漁業調整委員会指示	36~37
15	漁船勢力	38
16	日口漁業関係	
	(1) 対口漁業概況	39~40
	(2) さけ・ます漁業の概要	41
	(3) 貝殻島周辺海域こんぶ漁業	42
	(4) 北方四島周辺海域安全操業	43
17	プレジャーボート等使用可能漁港一覧	44
18	平成30年度水産技術普及指導所普及活動実績	45
19	根室管内漁業士名簿	46
20	根室海区漁業調整委員会名簿	47

◇お問い合わせ先◇

根室振興局産業振興部水産課

水産課長	0153-22-2803
漁政係	0153-24-5691
水産振興係	0153-23-6849
漁業管理係	0153-23-6850
国際漁業係	0153-23-6851
漁港管理に関すること	0153-23-6852
日口共同経済活動及び北洋さけ・ます対策に関すること	0153-23-6854
FAX	0153-23-6202

根室地区水産技術普及指導所

所長	0153-22-2804
事務所	0153-24-5693
FAX	0153-23-6207

根室地区水産技術普及指導所標津支所

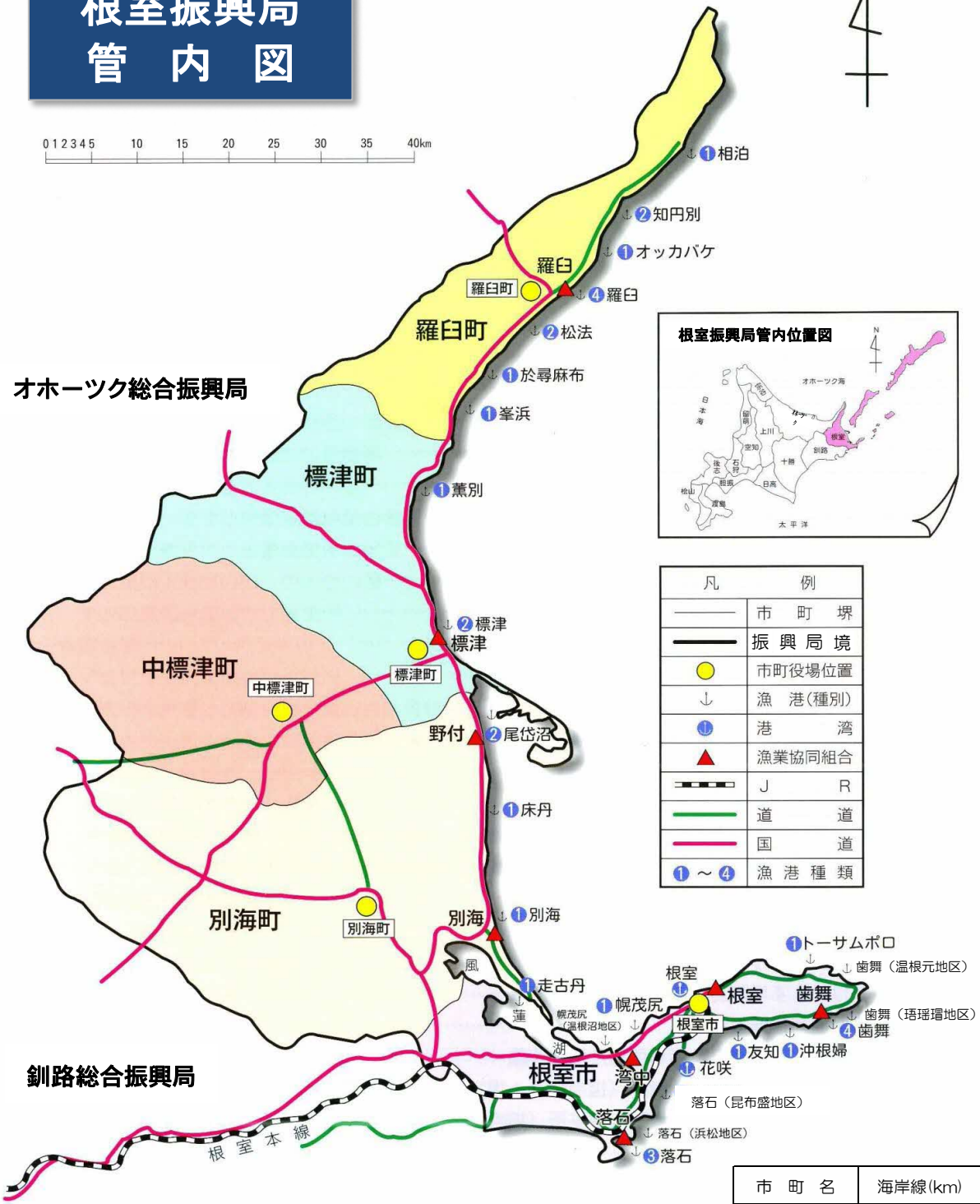

事務所	0153-82-3738
FAX	0153-82-2847

根室海区漁業調整委員会

事務局長	0153-23-6853
事務局	0153-24-5698
FAX	0153-23-6202

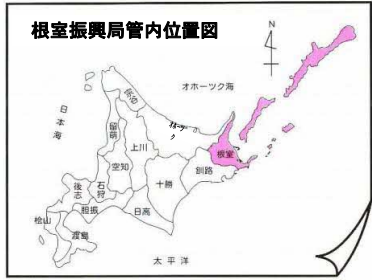
○表紙写真： 野付半島で操業している打瀬網漁業の様子

根室振興局 管内図



オホーツク総合振興局

釧路総合振興局



凡 例	
—	市 町 界
—	振 興 局 境
●	市町役場位置
↓	漁 港(種別)
Ⓛ	港 湾
▲	漁業協同組合
—	J R
—	道 道
—	国 道
① ~ ④	漁 港 種 類

市 町 名	海岸線(km)
羅 臼 町	68.50
標 津 町	43.00
別 海 町	144.73
根 室 市	223.33
計	479.56