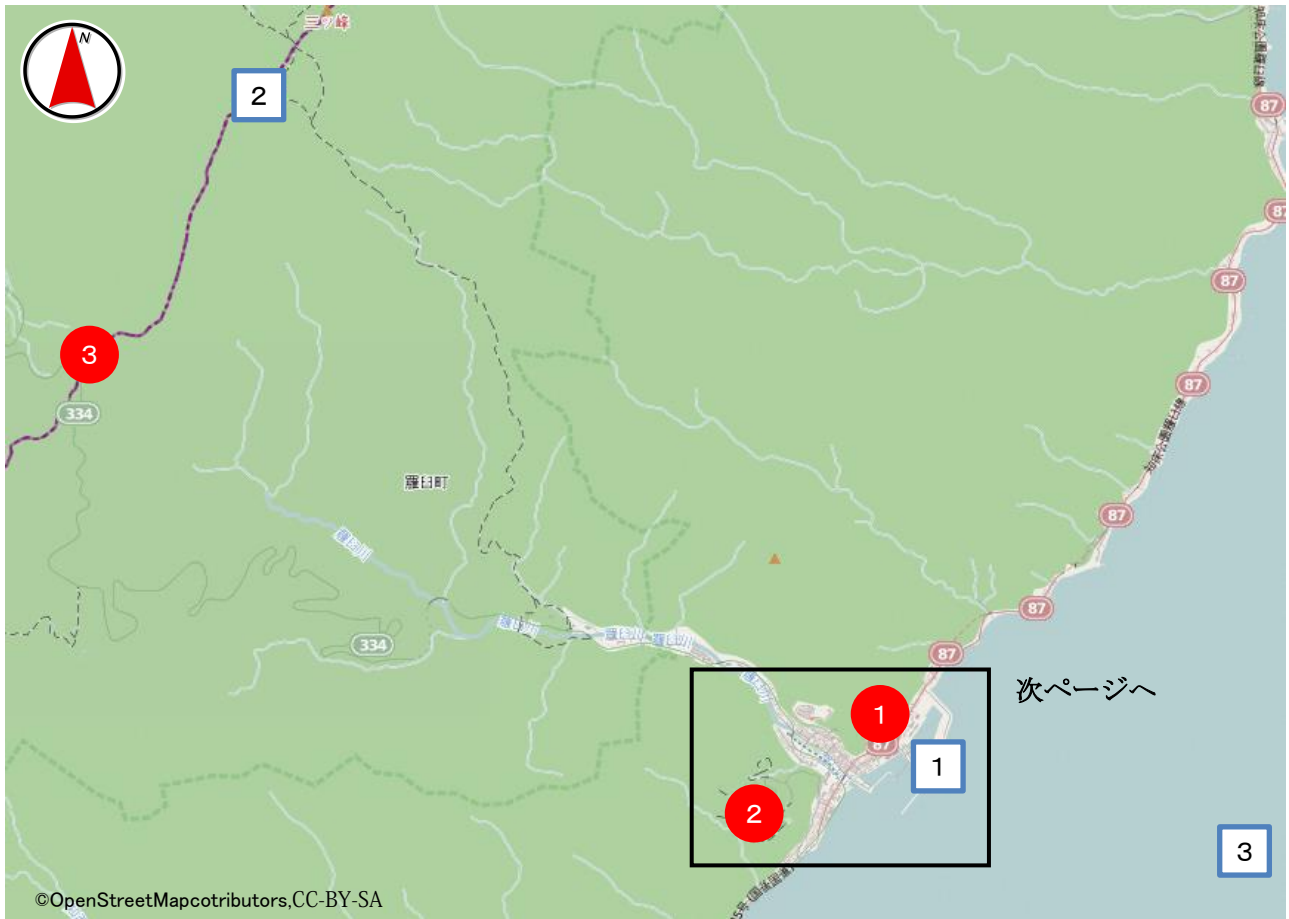


「地域の良好な景観資源」及び「主要な展望地」マップ



14	根室振興局
5	羅臼町
	1



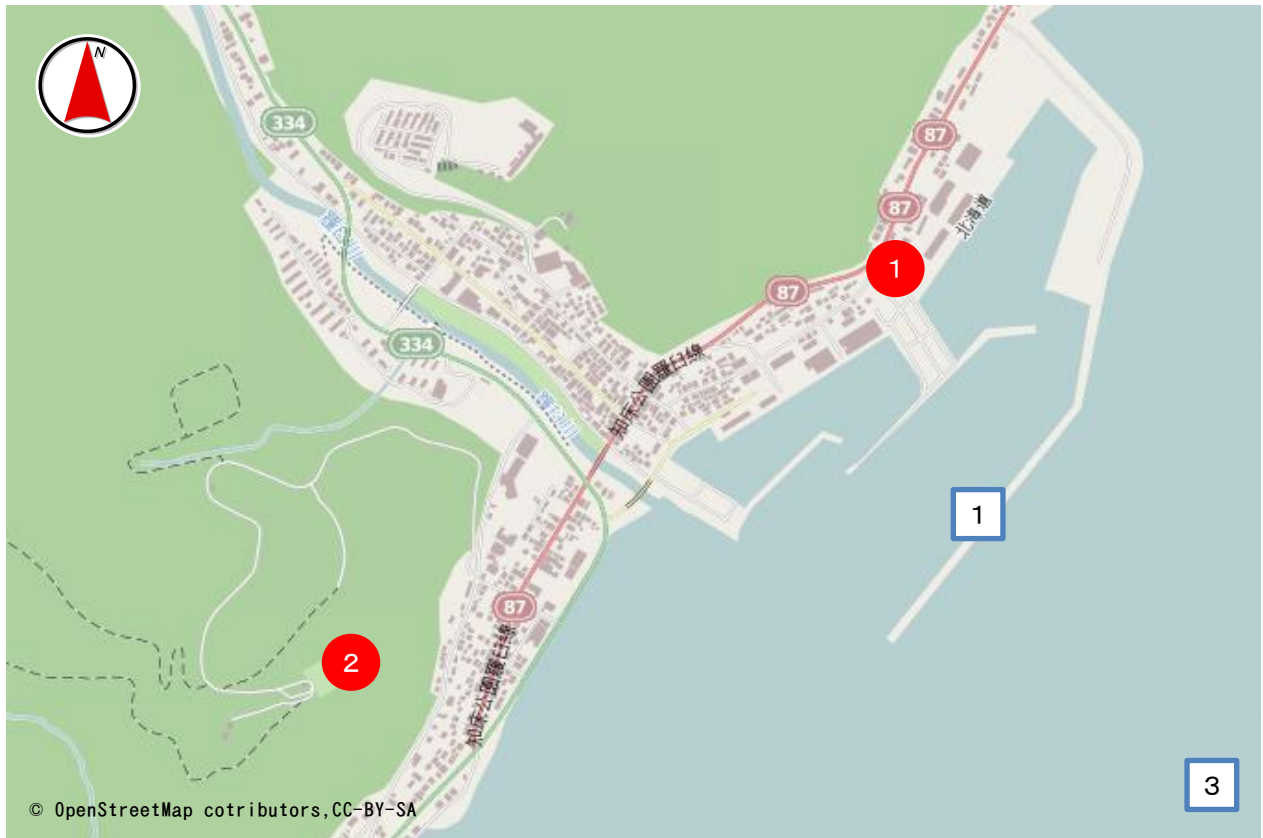
©OpenStreetMapcontributors,CC-BY-SA



凡例

-  地域の良好な景観資源
-  主要な展望地

「地域の良好な景観資源」及び「主要な展望地」マップ	14	根室振興局
	5	羅臼町
		2



凡例	
	地域の良好な景観資源
	主要な展望地

北海道のHPでの掲載が (可 不可)

「地域の良好な景観資源」及び「主要な展望地」マップ



● 追加項目について住所のみ記載



【地域の良好な景観資源】

- ・羅臼漁港と根室海峡
⇒ 羅臼町船見町2-16(羅臼漁港)
- ・羅臼岳
⇒ 羅臼町湯ノ沢町
- ・国後島
⇒ 国後島
- ・熊越えの滝
⇒ 羅臼町湯ノ沢町
- ・羅臼湖
⇒ 羅臼町
- ・望郷の森
⇒ 羅臼町礼文町32-1
- ・羅臼の間歇泉
⇒ 羅臼町湯ノ沢
- ・熊岩
⇒ 羅臼町昆布浜
- ・セセキの滝
⇒ 羅臼町瀬石
- ・天狗岩
⇒ 羅臼町海岸町

【主要な展望地】

- ・しおかぜ公園
⇒ 羅臼町共栄町
- ・羅臼国後展望塔
⇒ 羅臼町礼文町32-1
- ・知床峠
⇒ 羅臼町湯ノ沢町
- ・クジラの見える丘公園
⇒ 羅臼町共栄町
- ・峯浜パーキング
⇒ 羅臼町峯浜町

凡例


-  地域の良好な景観資源
-  主要な展望地

様式3

「地域の良好な景観資源」リスト		14	根室振興局
		5	羅臼町
No.	名称	写真	説明
1	羅臼漁港と根室海峡 【羅臼町船見町2-16 (羅臼漁港)】		主に羅臼国後展望塔より眺望することができます。秋は漁火を灯した船が並ぶ幻想的な光景を、冬には根室海峡を埋め尽くす流氷の雄大な光景を目の当たりにできます。
2	羅臼岳 【羅臼町湯ノ沢町】		標高1660.2m、知床半島の主峰で、日本百名山の一つに数えられています。羅臼町市街地から一番目にする代表的な山です。
3	国後島 【国後島】		日本固有の領土である北方領土四島のうちの一島で、羅臼町からはその全容を望むことができます。
4	熊越えの滝 【羅臼町湯ノ沢町】		落差約15mと迫力満点で、道中も野生の木々や草花を楽しめます。訪れる前に知床羅臼ビジターセンター職員からヒグマなどの情報や注意点を聴くことをお勧めします。

「地域の良好な景観資源」リスト		14	根室振興局
		5	羅臼町
No.	名称	写真	説明
5	羅臼湖 【羅臼町】		知床半島の自然奥深くにある秘境という趣ですが、トレッキングルートが整備され、往復6km、約3時間の行程で本物の自然を味わえます。ヒグマには十分ご注意ください。
6	望郷の森 【羅臼町礼文町32-1】		羅臼市街地の近くにありながら濃厚な自然に触れられる魅力的なスポットで、知床の木々や草花、動物たちの息づかいが感じられる楽しいトレッキングコースです。ヒグマには十分ご注意ください。
7	羅臼の間歇泉 【羅臼町湯ノ沢】		約40分～2時間の感覚で高さ10m弱まで吹き上がり、北海道指定天然記念物にも指定されています。吹き上げる時間は知床羅臼ビジターセンターで確認できます。
8	熊岩 【羅臼町昆布浜】		沖合から見ると立ち上がった大きな熊に見えることから「熊岩」と名付けられました。付近に駐車場がありませんので十分注意してご覧ください。

様式3

「地域の良好な景観資源」リスト		14	根室振興局
		5	羅臼町
No.	名称	写真	説明
9	セセキの滝 【羅臼町瀬石】		知床連山からの雪解け水が約30mの高さから落ちる滝で、水量によっては道道87号線まで飛沫が飛ぶこともあります。冬期間は氷瀑となり、違った一面も楽しめます。
10	天狗岩 【羅臼町海岸町】		天狗の鼻が点を向いているように見えることから名付けられたという説があり、テレビドラマ「北の国から2002遺言」のロケが行われた地でもあります。

「主要な展望地」リスト		14	
		根室振興局	
		5	
		羅臼町	
No.	名称	写真	説明
1	しおかぜ公園 【羅臼町共栄町】		羅臼漁港近くにある公園で北方領土国後島を一望することができます。また、1960(昭和35)年に製作された映画「地の涯てに生きるもの」のロケを記念し、主演の森繁久彌扮する“オホーツク老人”の銅像が建てられています。
2	羅臼国後展望塔 【羅臼町礼文町32-1】		羅臼市街を見下ろす海拔167mの高台にある展望塔で羅臼漁港や羅臼岳をはじめとする知床の山々、そして北方領土国後島まで一望することができます。
3	知床峠 【羅臼町湯ノ沢町】		知床横断道路の頂上、知床連山の尾根筋にあたる標高738mの峠で、四季折々に表情を変える羅臼岳や、遠く北方領土国後島も一望することができます。
4	クジラの見える丘公園 【羅臼町共栄町】		国後島を間近に望み、地上からクジラが観察できる丘の上の公園です。道道から駐車場までの道はかなりの急坂ですのでご注意ください。
5	峯浜パーキング 【羅臼町峯浜町】		国道335号線で羅臼町に入っすぐにある景勝スポットで、大迫力の知床連山や北方領土国後島を一望することができます。